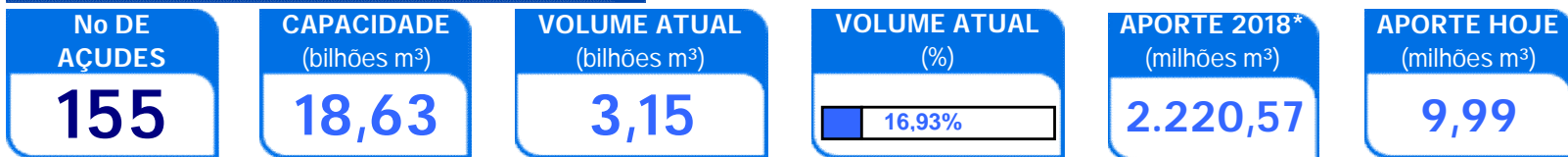


RESENHA DIÁRIA DO MONITORAMENTO


08/05/18

SITUAÇÃO ATUAL



*: Contabilizado a partir de 01/01/18, não incluindo açudes transf. RMF

VOLUME ARMAZENADO, em %



DESTAQUES

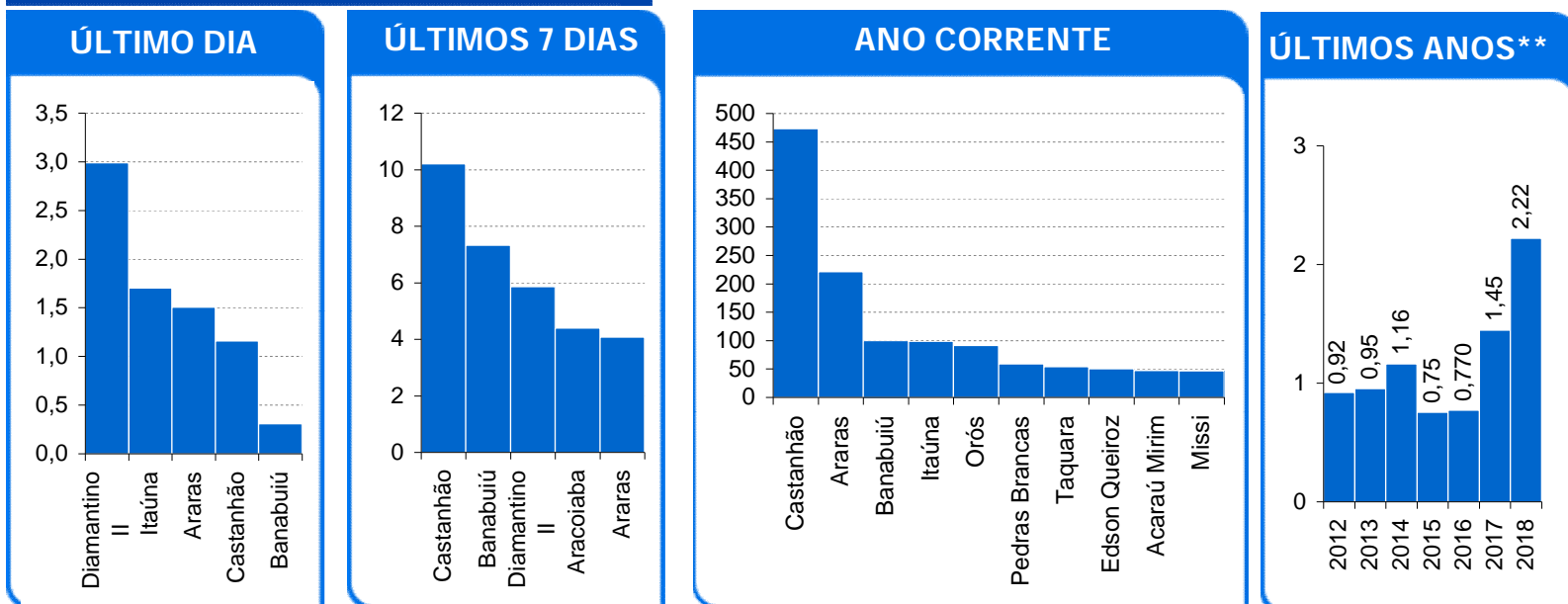
Destaca-se o açude Caldeirões que deixou de sangrar., sendo que o açude Nova Floresta passou a ser considerado seco.

Foram registrados aportes em 44 açudes, destacando-se os açudes Acarape do Meio, Aracoiaba, Araras, Ayres de Sousa, Banabuiú, Castanhão, Caxitoré, Frios, Jaburu I, Orós, Pedras Brancas e Pentecoste.

Foram registradas chuvas em 54 postos pluviométricos monitorados pela Funceme, destacando-se as seguintes chuvas superiores a 46 mm, acumuladas em 24 horas: 67 mm (posto=Prata, município=Bela Cruz); 64 mm (posto=Santa Cruz, município=Amontada); 47 mm (posto/município=Camocim).

Também é contabilizado como açude no volume morto aqueles açudes que não dispõe de tomada de água, cujo volume armazenado seja inferior a 5% de sua capacidade.

MAIORES APORTES*, milhões de m³



* Não são contabilizados os aportes aos açudes envolvidos nas transferências hídricas da RMF; ** bilhões m³; *** esperado com base na distribuição mensal histórica dos aportes.

EVENTOS EXTREMOS

SANGRIA

17

SANGRANDO: Acaraú Mirim, Angicos, Barragem do Batalhão, Batente, Diamantino II, Itapajé, Itapebussu, Itaúna, Maranguapinho, Quandú, S. Pedro Timbaúba, São José I, São Vicente, Tijuquinha, Tucunduba, Valério e Várzea da Volta.;

JÁ SANGRARAM: Caldeirões, Cocó, Colina, Gameleira e Germinal.

VOLUME MORTO

24

Adauto Bezerra, Benguê, Capitão Mor, Castro, Farias de Sousa, Flor do Campo, Jenipapeiro, Joaquim Távora, Madeiro, Malcozinhado, Mons. Tabosa, Parambu, Penedo, Pompeu Sobrinho, Potiretama, Realejo, Riacho do Sangue, Santa Maria de Aracatiaçu, Santo Antônio, São José II, Sítios Novos, Sousa, Tigre e Vieirão.

SECO

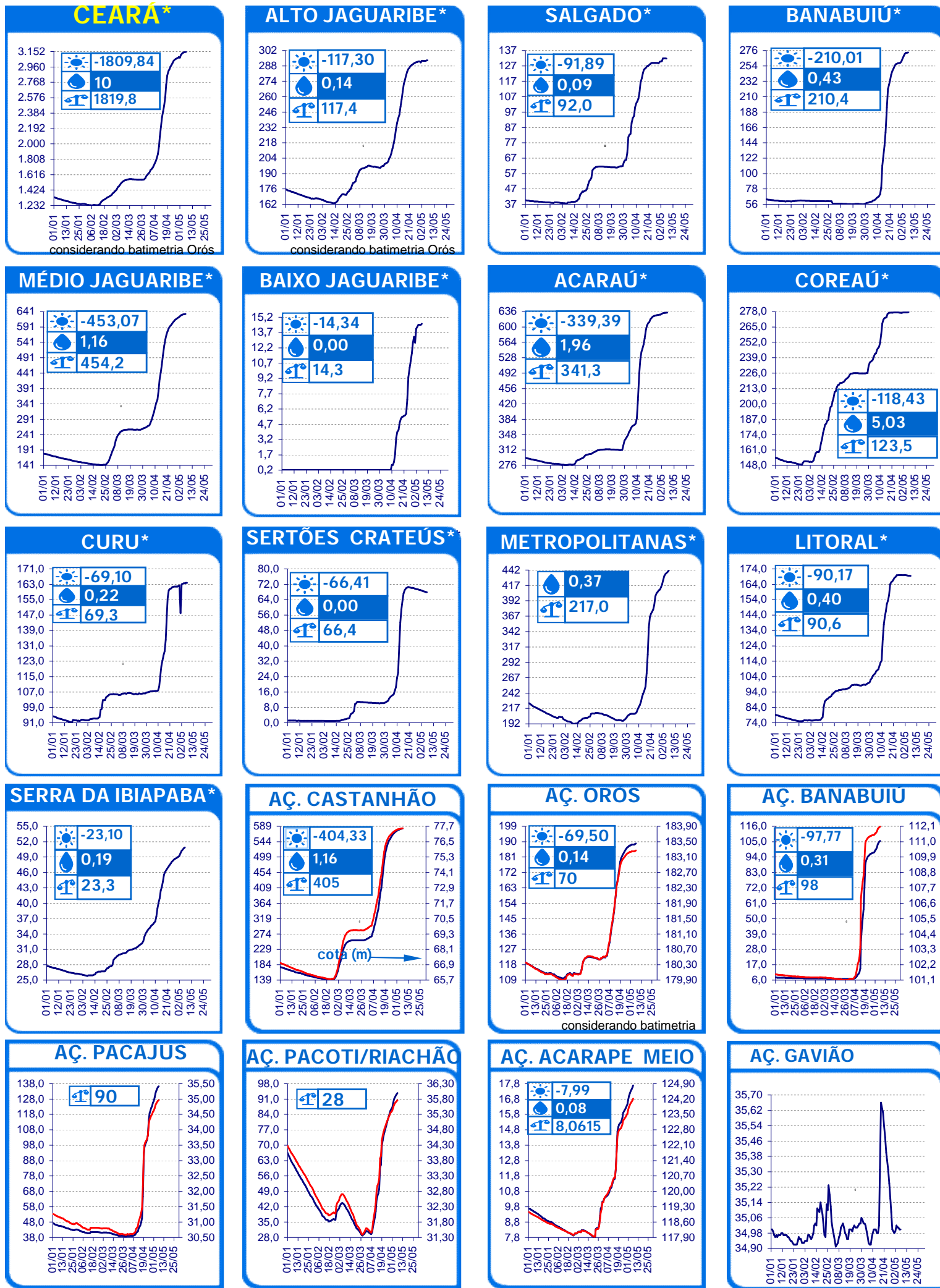
7

Broco, Carão, Faé, Favelas, Monte Belo, Nova Floresta e Serafim Dias.

28 açudes com volume acima de 90 %: Acaraú Mirim, Angicos, Barragem do Batalhão, Batente, Caldeirões, Colina, Diamantino II, Gameleira, Gangorra, Germinal, Gomes, 83 açudes com volume abaixo de 30 %

EVOLUÇÃO, milhões de m³ *

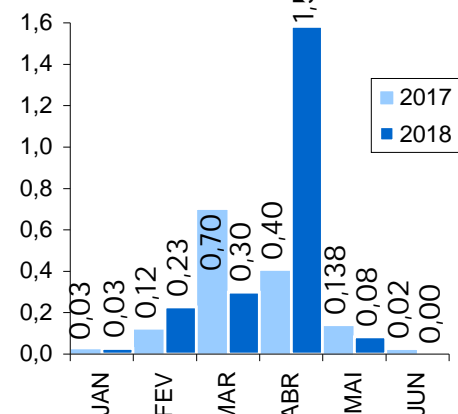
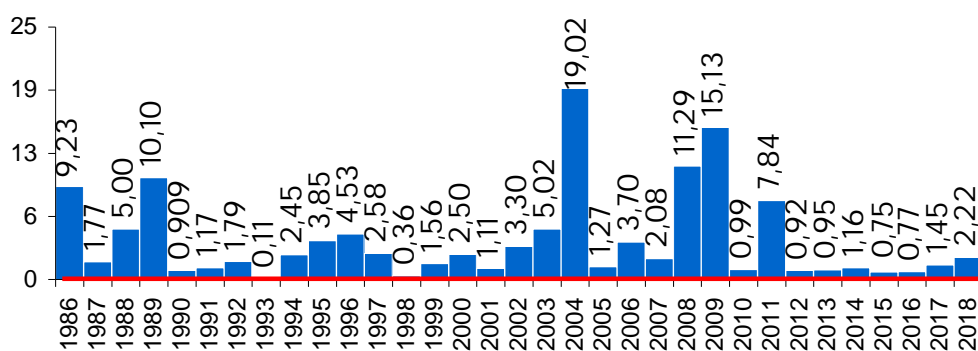
evaporação + demanda aporte diferença de volume entre 1/jan e hoje



* AÇUDES: eixo esquerdo (linha azul)-volume (milhões de m³); eixo direito (linha vermelha)-cota (m)

EVOLUÇÃO APORTE, bilhões de m³ ^a

EVOLUÇÃO MENSAL APORTE, bilhões de m³ ^a



2018: dados parciais

média: 4,08 bi; mediana: 2,27 bi m³

a: não inclui os açudes das transferências hídricas para a RMF (Curral Velho, Pacajus, Pacoti, Riachão e Gavião)