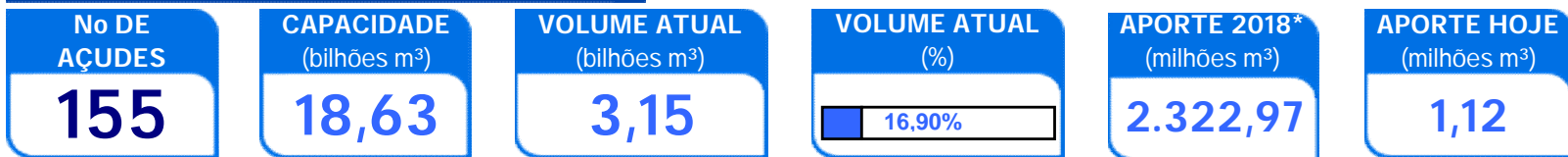


RESUMIDA DIÁRIA DO MONITORAMENTO


08/06/18

SITUAÇÃO ATUAL



*: Contabilizado a partir de 01/01/18, não incluindo açudes transf. RMF

VOLUME ARMAZENADO, em %



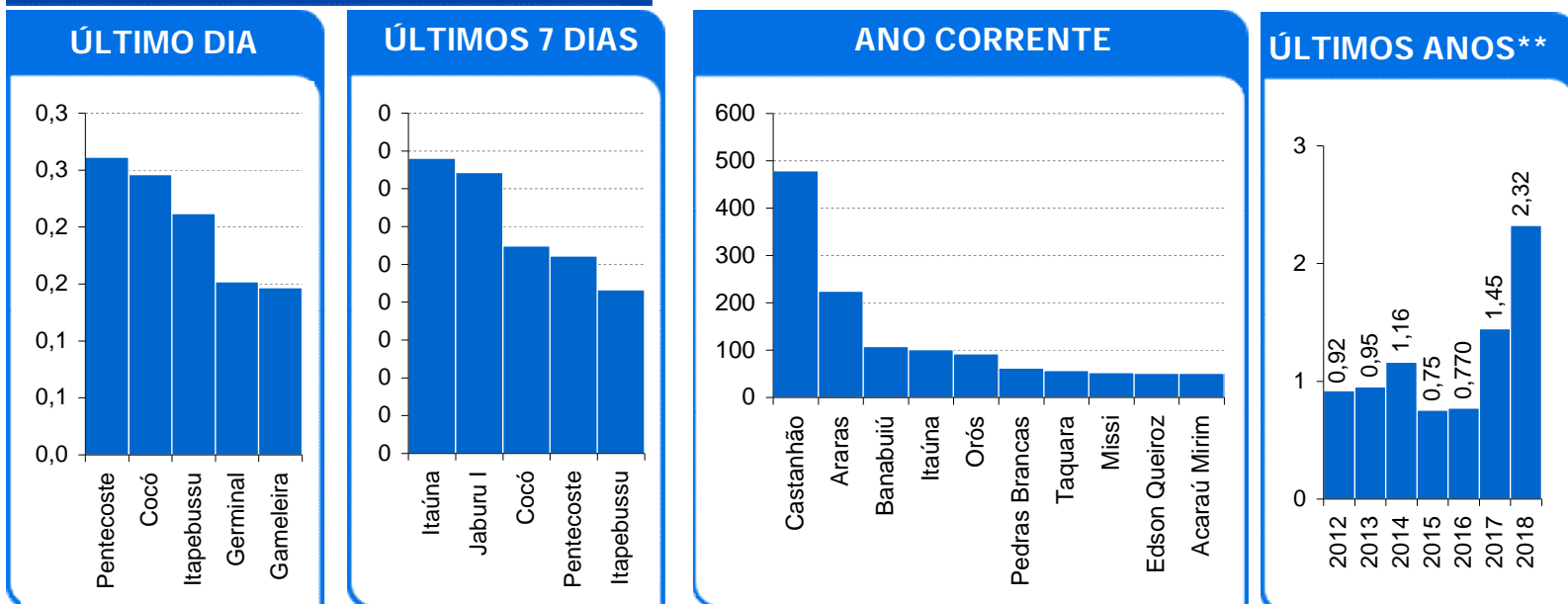
DESTAQUES

Foram registrados aportes em 13 açudes, destacando-se os açudes Acarape do Meio, Frios, Jaburu I e Pentecoste.

Foram registradas chuvas em 64 postos pluviométricos monitorados pela Funceme.

Também é contabilizado como açude no volume morto aqueles açudes que não dispõem de tomada de água, cujo volume armazenado seja inferior a 5% de sua capacidade.

MAIORES APORTES*, milhões de m³



* Não são contabilizados os aportes aos açudes envolvidos nas transferências hídricas da RMF; ** bilhões m³; *** esperado com base na distribuição mensal histórica dos aportes.

EVENTOS EXTREMOS

SANGRIA

12

SANGRANDO: Acaraú Mirim, Angicos, Cocó, Diamantino II, Germinal, Itapajé, Itapebussu, Itaúna, Jenipapo, Quandú, Tucunduba e Várzea da Volta;

JÁ SANGRARAM: Barragem do Batalhão, Batente, Caldeirões, Colina, Gameleira, Maranguapinho, S. Pedro Timbaúba, São José I, São Vicente, Tijuquinha e Valério.

VOLUME MORTO

25

Adauto Bezerra, Benguê, Capitão Mor, Castro, Farias de Sousa, Flor do Campo, Jenipapeiro, Joaquim Távora, Madeiro, Malcozinhado, Mons. Tabosa, Monte Belo, Parambu, Penedo, Pompeu Sobrinho, Potiretama, Realejo, Riacho do Sangue, Santa Maria de Aracatiaçu, São José II, Sítios Novos, Sousa, Tigre, Várzea do Boi e Vieirão.

SECO


6

Broco, Carão, Faé, Favelas, Nova Floresta e Serafim Dias.

29 açudes com volume acima de 90 %: Acaraú Mirim, Angicos, Batente, Caldeirões, Cocó, Colina, Diamantino II, Gameleira, Gangorra, Germinal, Gomes, Itapajé, Itapebussu, 83 açudes com volume abaixo de 30 %

EVOLUÇÃO, milhões de m³ *

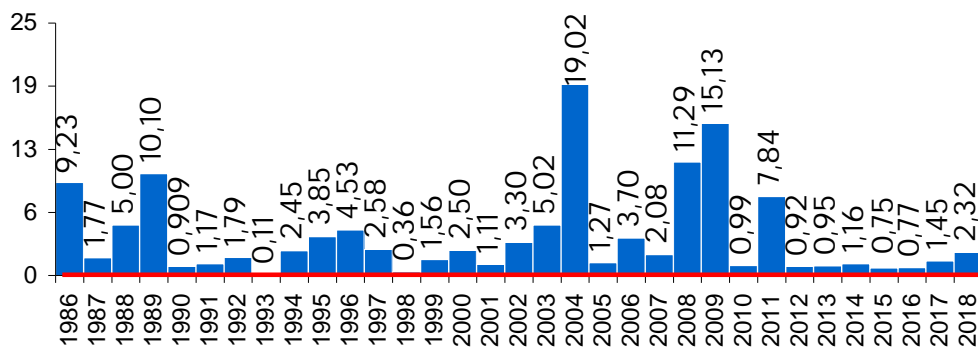
evaporação + demanda aporte diferença de volume entre 1/jan e hoje



* AÇUDES: eixo esquerdo (linha azul)-volume (milhões de m³); eixo direito (linha vermelha)-cota (m)

EVOLUÇÃO APORTE, bilhões de m³ ^a

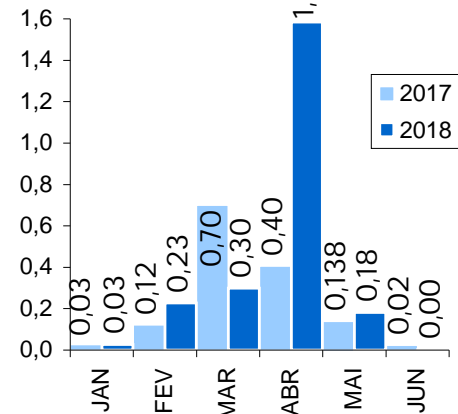
EVOLUÇÃO MENSAL APORTE, bilhões de m³ ^a



2018: dados parciais

média: 4,08 bi; mediana: 2,27 bi m³

a: não inclui os açudes das transferências hídricas para a RMF (Curral Velho, Pacajus, Pacoti, Riachão e Gavião)



Concepção: Walt Disney Paulino