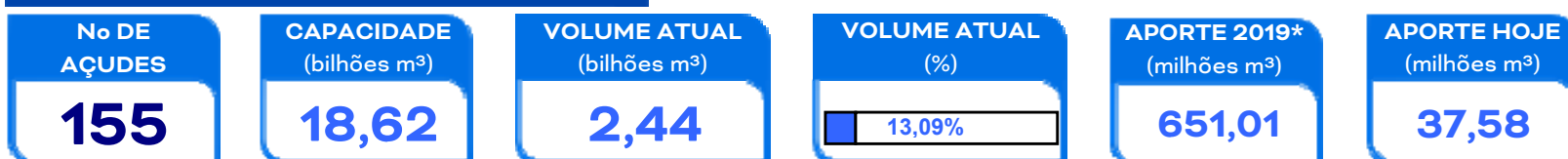


RESENHA DIÁRIA DO MONITORAMENTO

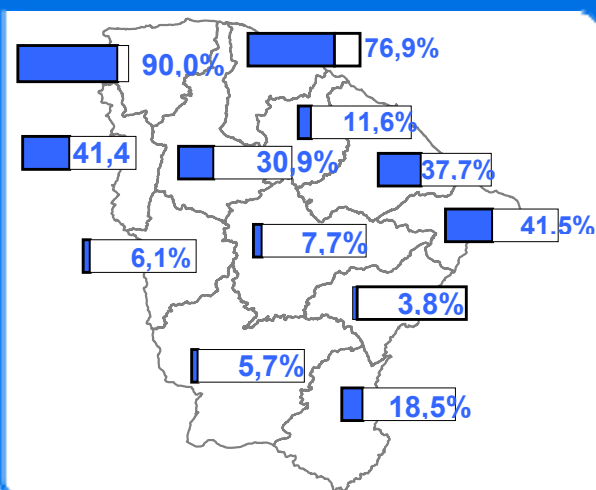
22/03/19

SITUAÇÃO ATUAL



*: Contabilizado a partir de 01/01/19, não incluindo açudes transf. RMF

VOLUME ARMAZENADO, em %



Também é contabilizado como açude no volume morto aqueles açudes que não dispõe de tomada de água, cujo volume armazenado seja inferior a 5% de sua capacidade.

DESTAQUES

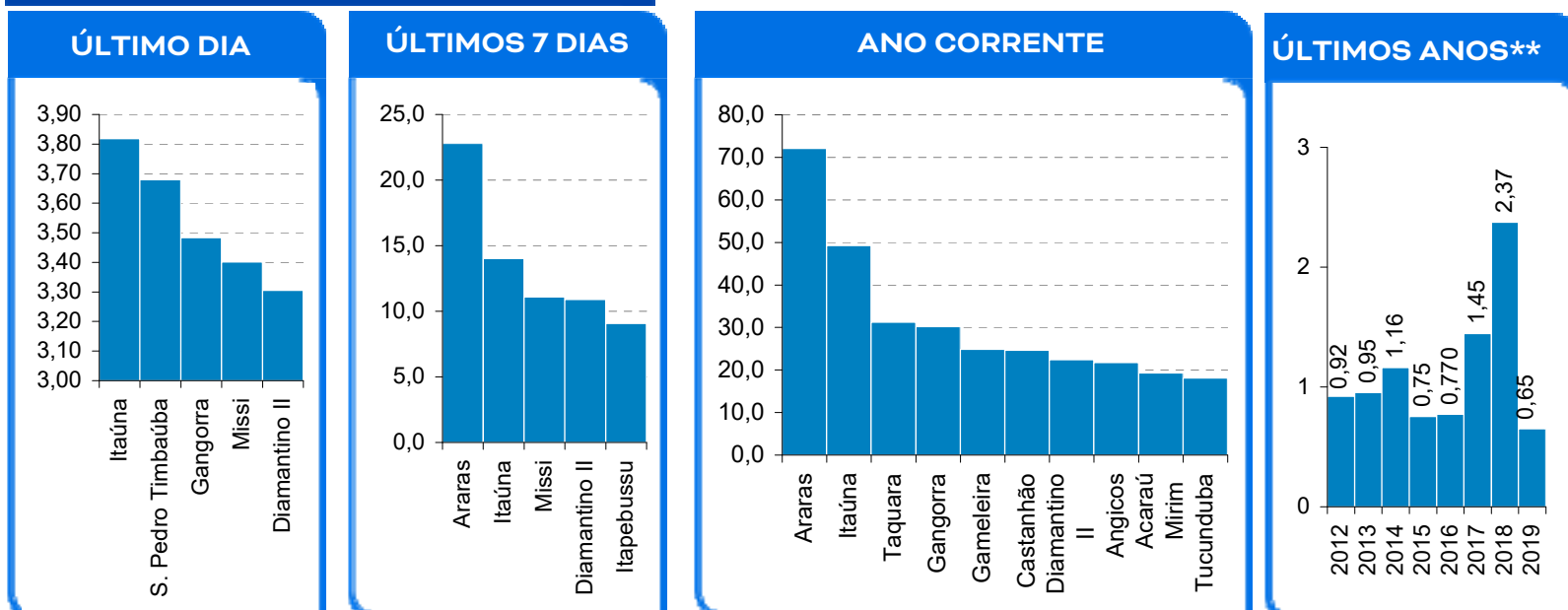
Dentre o(s) 20 açude(s) sangrando, destaca-se o açude Angicos que retornou a sangrar.

Foram registrados aportes em 63 açudes, destacando-se os açudes Acarape do Meio, Angicos, Aracoiaba, Araras, Castanhão, Cedro, Edson Queiroz, Figueiredo, Frios, Jaburu I, Pedras Brancas e Pentecoste.

Foram registradas chuvas em 123 postos pluviométricos monitorados pela Funceme, destacando-se as seguintes chuvas superiores a 107 mm, acumuladas em 24 horas: 160 mm (posto/município=Santana Do Cariri); 137,2 mm (posto/município=Barroquinha); 125 mm (posto=Prata, município=Bela Cruz); 111 mm (posto/município=Granja); 108 mm (posto/município=Cruz).

Nos últimos dias o açude Jaburu I tem recebido aporte oriundo do descomissionamento do açude Granjeiro localizado a montante.

MAIORES APORTES*, milhões de m³



* Não são contabilizados os aportes aos açudes envolvidos nas transferências hídricas da RMF; ** bilhões m³; *** esperado com base na distribuição mensal histórica dos aportes.

EVENTOS EXTREMOS

SANGRIA

20

SANGRANDO: Acarau Mirim, Angicos, Batente, Cauhipe, Cocó, Diamantino II, Gameleira, Gangorra, Gavião, Germinal, Itapebussu, Itaúna, Jenipapo, Maranguapinho, Quandú, S. Pedro Timbaúba, São José I, São Vicente, Tijuquina e Tucunduba..

VOLUME MORTO

29

Santo Antônio, Monte Belo, Penedo, Benguê, Rivaldo de Carvalho, Flor do Campo, Pirabibu, Barra Velha, Mons. Tabosa, Sítios Novos, Vieirão, Broco, Tigre, Castro, Trapiá II, Parambu, São José II, Forquilha II, Quincoé, Farias de Sousa, Santa Maria de Aracatiaçu, Realejo, Capitão Mor, Ema, Joaquim Távora, Poço da Pedra, Várzea do Boi, Riacho do Sangue e Pompeu Sobrinho.

SECO

10

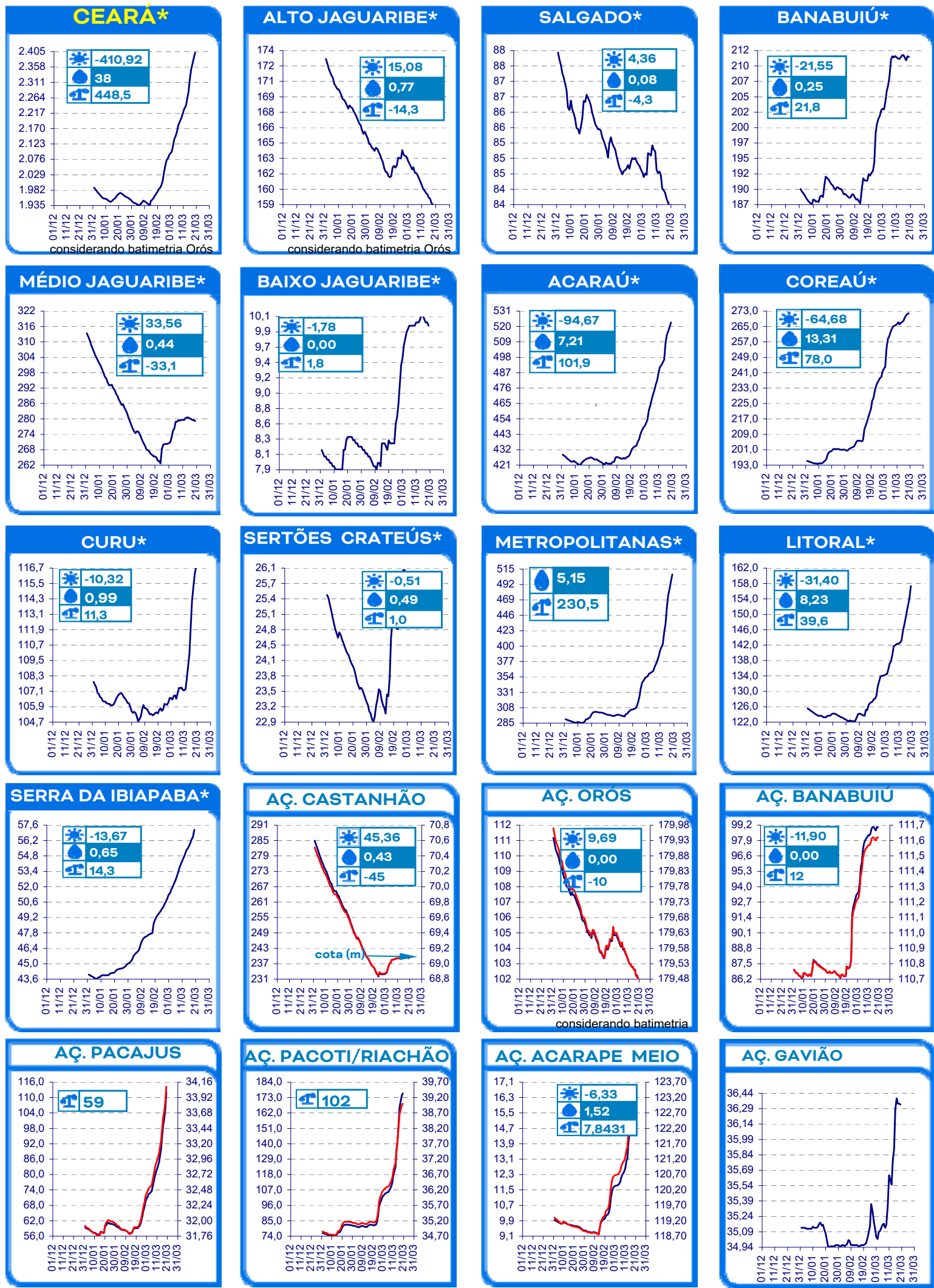
Faé, Madeiro, Sousa, Serafim Dias, Potiretama, Carão, Adauto Bezerra, Nova Floresta, Salão e Favelas.

22 açudes com volume acima de 90 %: Acarau Mirim, Angicos, Batente, Cauhipe, Cocó, Diamantino II, Gameleira, Gangorra, Gavião, Germinal, Itapajé, Itapebussu, Itaúna,

95 açudes com volume abaixo de 30 %

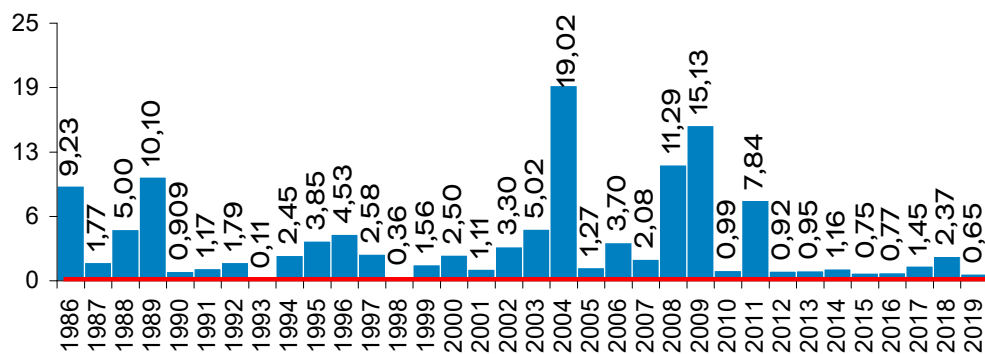
EVOLUÇÃO, milhões de m³ *

evaporação + demanda aporte diferença de volume entre 1/jan e hoje



* AÇUDES: eixo esquerdo (linha azul)-volume (milhões de m³); eixo direito (linha vermelha)-cota (m)

EVOLUÇÃO APORTE, bilhões de m³ ^a

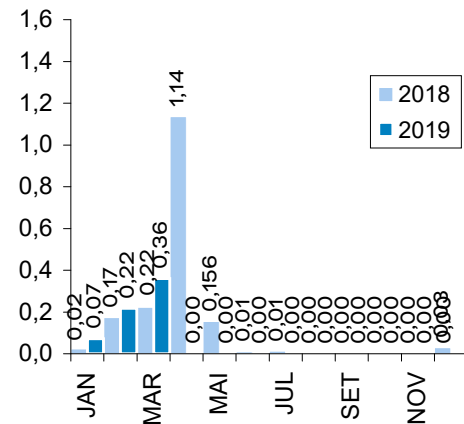


2018: dados parciais

média: 4,08 bi; mediana: 2,27 bi m³

a: não inclui os açudes das transferências hídricas para a RMF (Curral Velho, Pacajus, Pacoti, Riachão e Gavião)

EVOLUÇÃO MENSAL APORTE, bilhões de m³ ^a



Concepção: Walt Disney Paulino