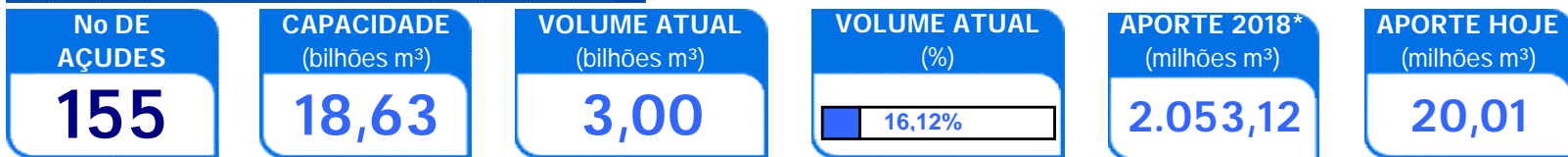


# RESENHA DIÁRIA DO MONITORAMENTO


24/04/18

## SITUAÇÃO ATUAL



\*: Contabilizado a partir de 01/01/18, não incluindo açudes transf. RMF

## VOLUME ARMAZENADO, em %



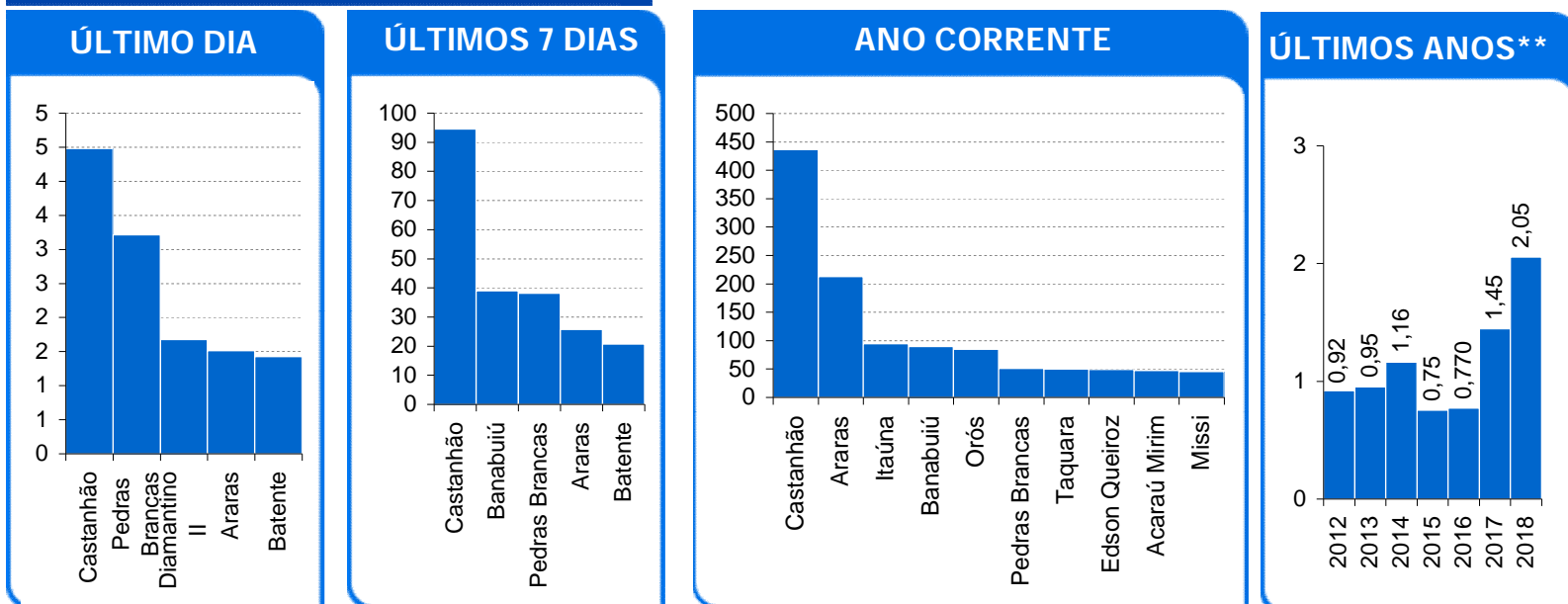
Também é contabilizado como açude no volume morto aqueles açudes que não dispõem de tomada de água, cujo volume armazenado seja inferior a 5% de sua capacidade.

## DESTAQUES

Foram registrados aportes em 56 açudes, destacando-se os açudes Acarape do Meio, Aracoiaba, Araras, Ayres de Sousa, Banabuiú, Castanhão, Edson Queiroz, Figueiredo, Frios, Jaburu I, Orós, Pedras Brancas e Pentecoste. Este aporte permitiu que o açude Várzea do Boi deixasse o volume morto.

Foram registradas chuvas em 61 postos pluviométricos monitorados pela Funceme, destacando-se as seguintes chuvas superiores a 46 mm, acumuladas em 24 horas: 78 mm (posto=Bixopa, município=Limoeiro Do Norte); 63 mm (posto=Lagoa Da Serra, município=Morada Nova); 47 mm (posto=Sítio Sapucaia Fagundes, município=Aquiraz).

## MAIORES APORTES\*, milhões de m<sup>3</sup>



\* Não são contabilizados os aportes aos açudes envolvidos nas transferências hídricas da RMF; \*\* bilhões m<sup>3</sup>; \*\*\* esperado com base na distribuição mensal histórica dos aportes.

## EVENTOS EXTREMOS

### SANGRIA

17

SANGRANDO: Acaraú Mirim, Angicos, Barragem do Batalhão, Caldeirões, Cocó, Diamantino II, Gameleira, Itapajé, Itaúna, Maranguapinho, Quandú, S. Pedro Timbaúba, São José I, São Vicente, Tijuquinha, Tucunduba e Várzea da Volta.

JÁ SANGRARAM: Colina, Germinal e Itapebussu.

### VOLUME MORTO

24

Adauto Bezerra, Benguê, Capitão Mor, Castro, Farias de Sousa, Flor do Campo, Jenipapeiro, Joaquim Távora, Madeiro, Malcozinhado, Mons. Tabosa, Nova Floresta, Parambu, Penedo, Pompeu Sobrinho, Potiretama, Realejo, Riacho do Sangue, Santa Maria de Aracatiaçu, Santo Antônio, São José II, Sítios Novos, Sousa e Vieirão.

### SECO

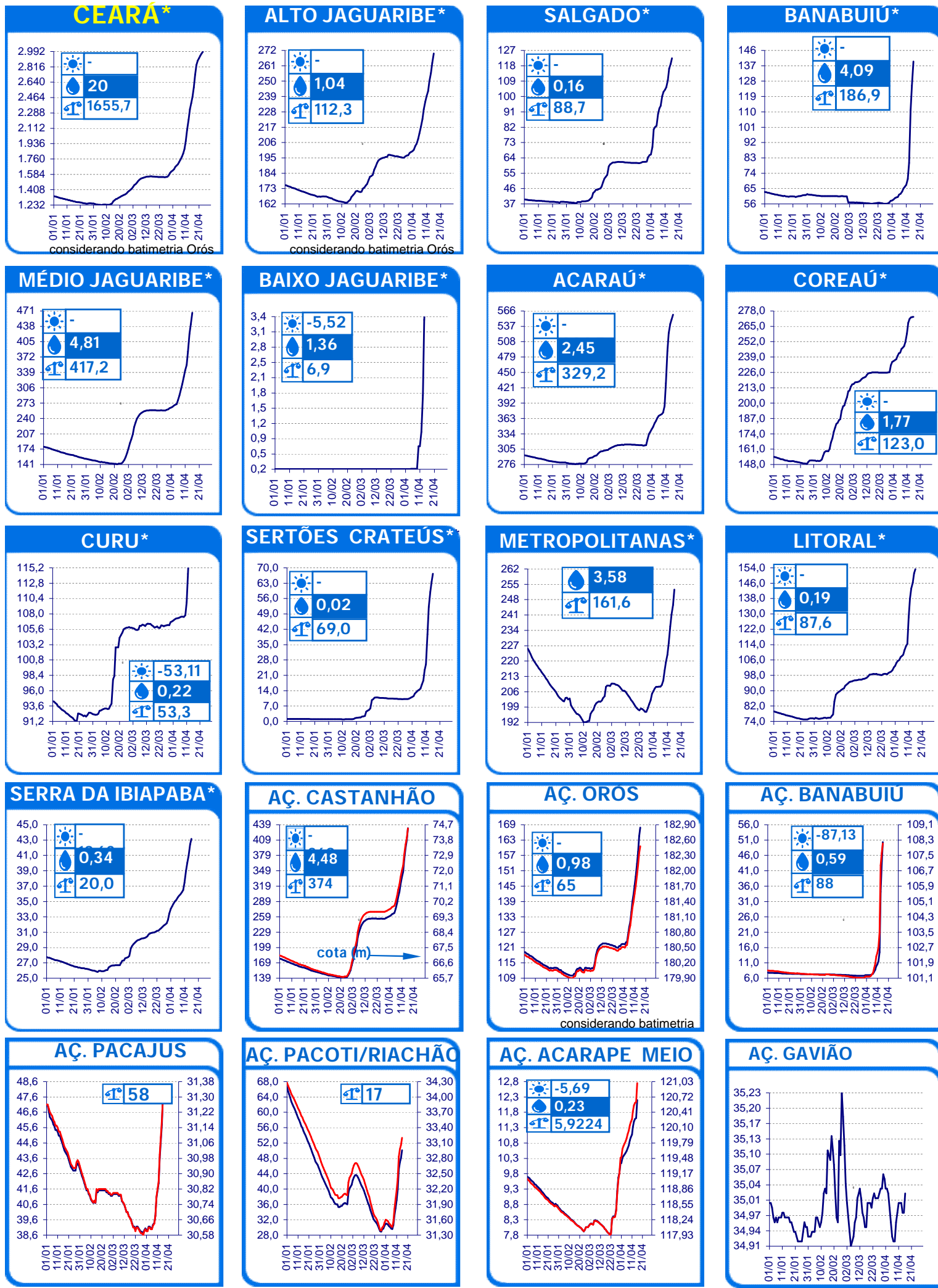
7

Broco, Carão, Faé, Favelas, Forquilha II, Monte Belo e Serafim Dias.

29 açudes com volume acima de 90 %: Acaraú Mirim, Angicos, Barragem do Batalhão, Batente, Caldeirões, Cocó, Colina, Curral Velho, Diamantino II, Gameleira, Gangorra, 85 açudes com volume abaixo de 30 %

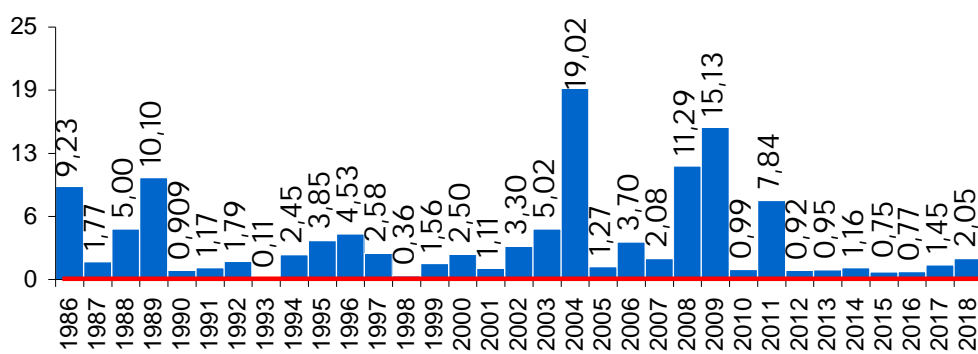
**EVOLUÇÃO, milhões de m<sup>3</sup> \***

evaporação + demanda      aporte      diferença de volume entre 1/jan e hoje



\* AÇUDES: eixo esquerdo (linha azul)-volume (milhões de m<sup>3</sup>); eixo direito (linha vermelha)-cota (m)

**EVOLUÇÃO APORTE, bilhões de m<sup>3</sup> <sup>a</sup>**



2018: dados parciais

média: 4,08 bi; mediana: 2,27 bi m<sup>3</sup>

a: não inclui os açudes das transferências hídricas para a RMF (Curral Velho, Pacajus, Pacoti, Riachão e Gavião)

**EVOLUÇÃO MENSAL APORTE, bilhões de m<sup>3</sup> <sup>a</sup>**

