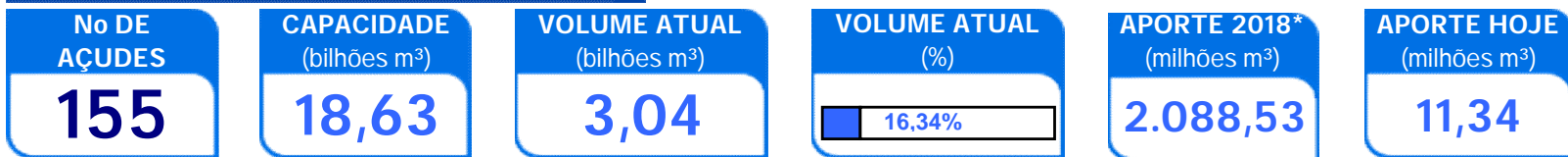


RESUMIDA DIÁRIA DO MONITORAMENTO


26/04/18

SITUAÇÃO ATUAL



*: Contabilizado a partir de 01/01/18, não incluindo açudes transf. RMF

VOLUME ARMAZENADO, em %

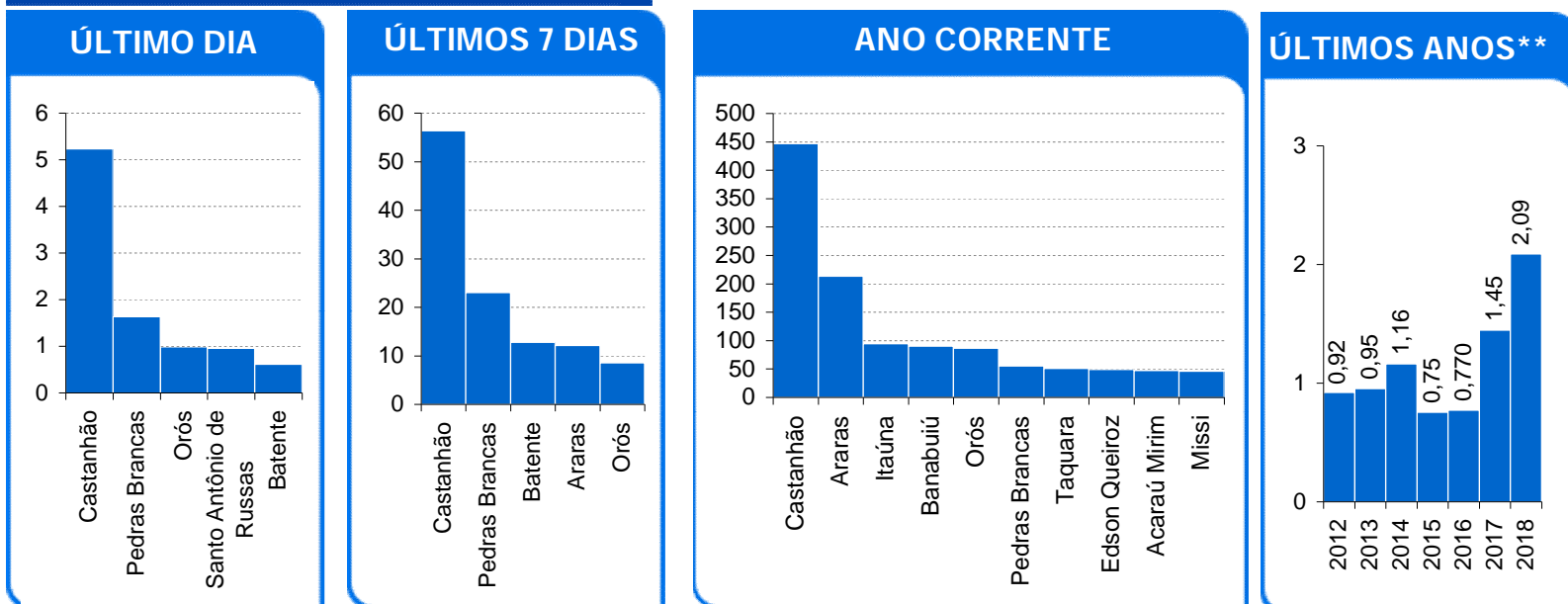


DESTAQUES

Destaca-se o açude Maranguapinho que deixou de sangrar.
Foram registrados aportes em 36 açudes, destacando-se os açudes Acarape do Meio, Aracoiaba, Ayres de Sousa, Banabuiú, Castanhão, Edson Queiroz, Figueiredo, Jaburu I, Orós e Pedras Brancas.
Foram registradas chuvas em 20 postos pluviométricos monitorados pela Funceme.

Também é contabilizado como açude no volume morto aqueles açudes que não dispõem de tomada de água, cujo volume armazenado seja inferior a 5% de sua capacidade.

MAIORES APORTES*, milhões de m³



* Não são contabilizados os aportes aos açudes envolvidos nas transferências hídricas da RMF; ** bilhões m³; *** esperado com base na distribuição mensal histórica dos aportes.

EVENTOS EXTREMOS

SANGRIA

17

SANGRANDO: Acaraú Mirim, Angicos, Barragem do Batalhão, Batente, Caldeirões, Diamantino II, Gameleira, Germinal, Itapajé, Itaúna, Quandú, S. Pedro Timbaúba, São José I, São Vicente, Tijuquinha, Tucunduba e Várzea da Volta.

JÁ SANGRARAM: Cocó, Colina, Itapebussu e Maranguapinho.

VOLUME MORTO

24

Adauto Bezerra, Benguê, Capitão Mor, Castro, Farias de Sousa, Flor do Campo, Jenipapeiro, Joaquim Távora, Madeiro, Malcozinhado, Mons. Tabosa, Nova Floresta, Parambu, Penedo, Pompeu Sobrinho, Potiretama, Realejo, Riacho do Sangue, Santa Maria de Aracatiaçu, Santo Antônio, São José II, Sítios Novos, Sousa e Vieirão.

SECO

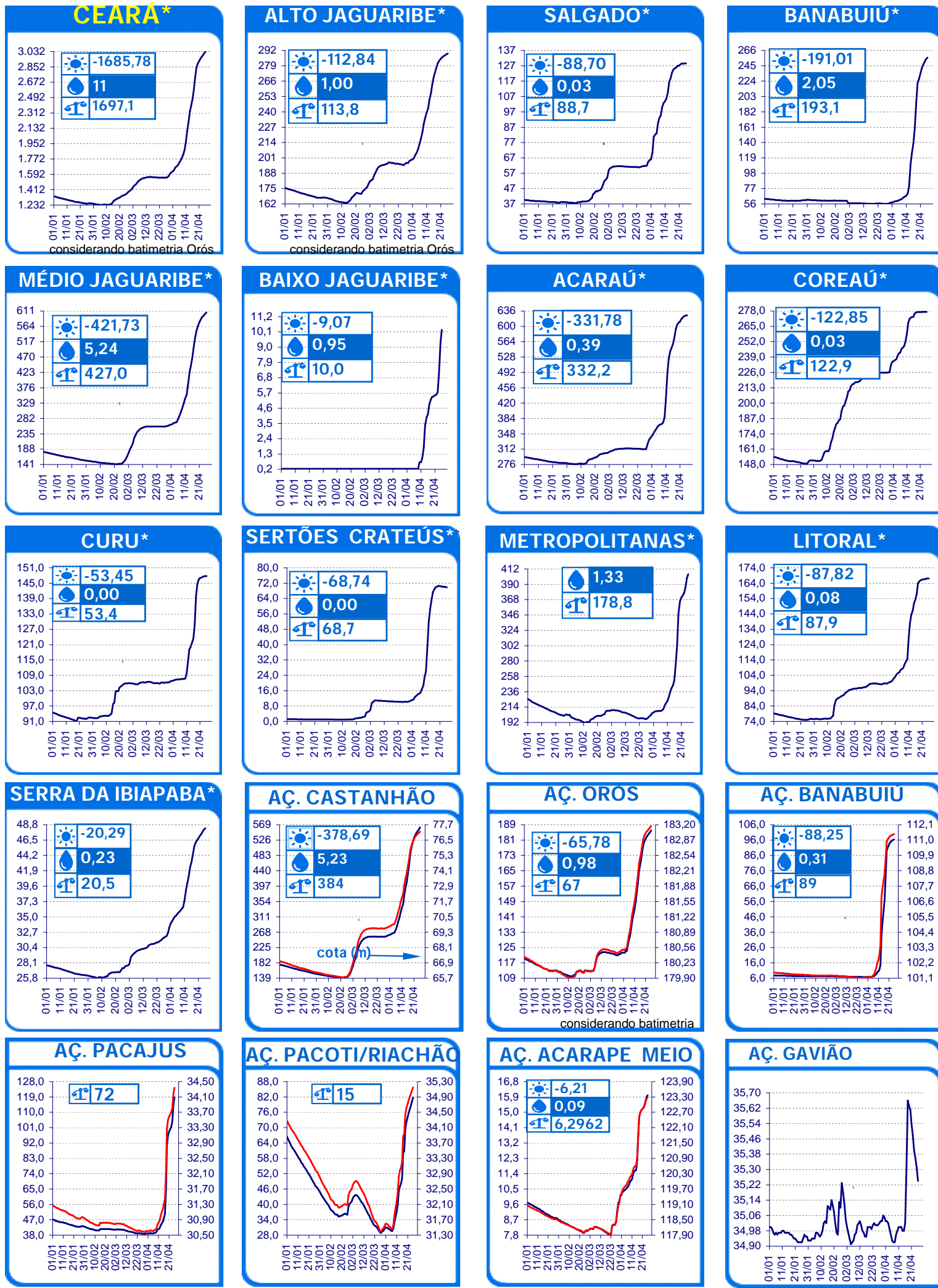
7

Broco, Carão, Faé, Favelas, Forquilha II, Monte Belo e Serafim Dias.

28 açudes com volume acima de 90 %: Acaraú Mirim, Angicos, Barragem do Batalhão, Batente, Caldeirões, Colina, Curral Velho, Diamantino II, Gameleira, Gangorra, Germinal, 84 açudes com volume abaixo de 30 %

EVOLUÇÃO, milhões de m³ *

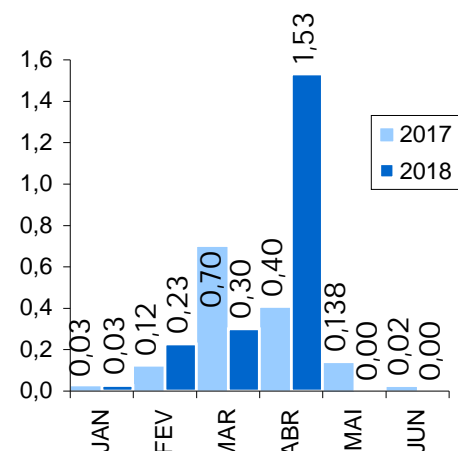
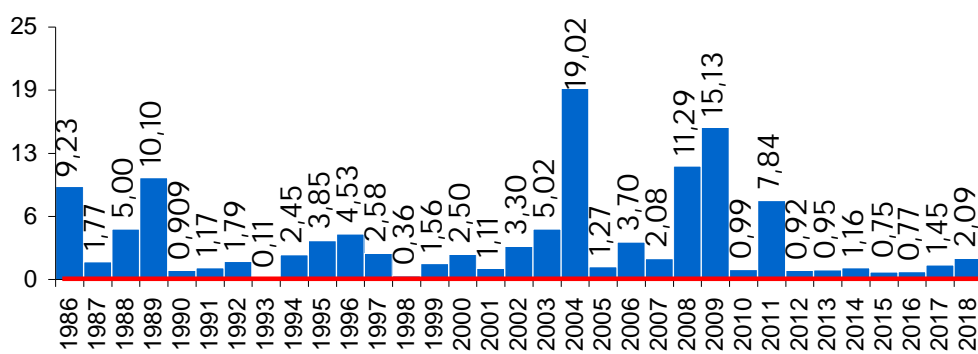
evaporação + demanda aporte diferença de volume entre 1/jan e hoje



* AÇUDES: eixo esquerdo (linha azul)-volume (milhões de m³); eixo direito (linha vermelha)-cota (m)

EVOLUÇÃO APORTE, bilhões de m³ ^a

EVOLUÇÃO MENSAL APORTE, bilhões de m³ ^a



2018: dados parciais

média: 4,08 bi; mediana: 2,27 bi m³

a: não inclui os açudes das transferências hídricas para a RMF (Curral Velho, Pacajus, Pacoti, Riachão e Gavião)