

# RESENHA DIÁRIA DO MONITORAMENTO

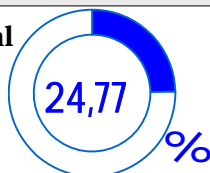
27/03/2020

## SITUAÇÃO ATUAL

**155**  
açudes  
monitorados

**18,6**  
capacidade  
bi m<sup>3</sup>

Volume atual  
**4,61**  
bi m<sup>3</sup>



**2,47** bi  
m<sup>3</sup>  
aporte 2020  
(Neste ano. Não incluso  
RMF)

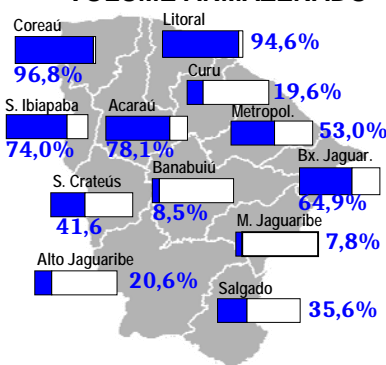
**119,8** mi  
m<sup>3</sup>  
v. aporte 24h

**6** acima  
**90%**  
açudes  
(excluindo sangrando)

Carnaubal, Cauhape, Do Coronel, Penedo, Santo Antônio de Aracatiaçu e Tijuquinha.

**67** abaixo  
**30%**  
açudes

## VOLUME ARMAZENADO



## DESTAQUES

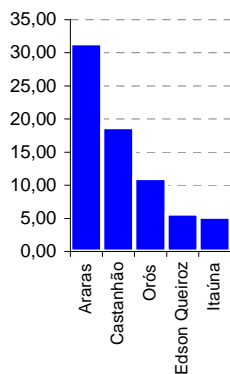
Dentre os 29 açudes sangrando, destaca-se o açude Arrebita que começou a sangrar.

Foram registrados aportes em 94 açudes, destacando-se pela importância estratégica (capacidade de armazenamento e/ou cidades abastecidas) os açudes Aracoiaba, Araras, Arneiroz II, Ayres de Sousa, Banabuiú, Castanhão, Caxitoré, Edson Queiroz, Figueiredo, Frios, General Sampaio, Jaburu I, Orós, Pedras Brancas, Pentecoste e Taquara.. Este aporte permitiu que o açude São José II deixasse o volume morto.

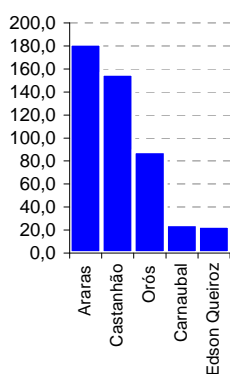
Neste ano já foram registradas chuvas em 559 postos pluviométricos monitorados pela Funceme, localizados em 184 municípios, enquanto que nas últimas 24 horas foram registradas chuvas em 136 postos pluviométricos, destacando-se as seguintes chuvas superiores a 51 mm: 87 mm (posto=Sao Sebastiao, município=Cariús); 80 mm (posto=Ibicua, município=Piquet Carneiro); 68 mm (posto=Acude Sao Jose li, município=Piquet Carneiro); 66 mm (posto/município=Umarí); 52 mm (posto=Arrojado, município=Lavras Da Mangabeira).

## MAIORES APORTES\*, milhões de m<sup>3</sup>

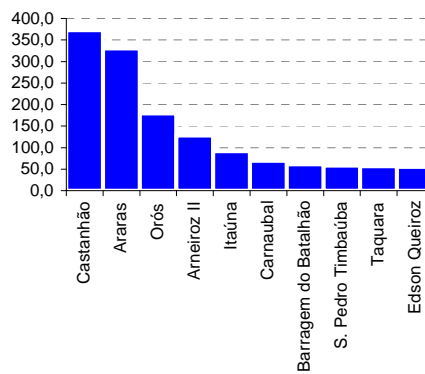
### ÚLTIMO DIA



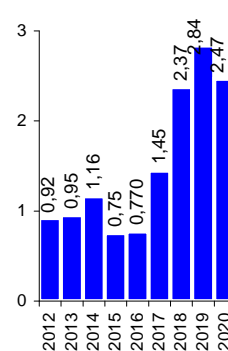
### ÚLTIMOS 7 DIAS



### ANO CORRENTE



## ÚLTIMOS ANOS\*\*



\* Não são contabilizados os aportes aos açudes envolvidos nas transferências hídricas da RMF; \*\* bilhões m<sup>3</sup>.

## EVENTOS EXTREMOS

### SANGRIA

**30**

SANGRANDO: Missi, Itapebussu, Caldeirões, Jatobá II, Diamantino II, Jenipapo, Itapajé, Gameleira, Germinal, Barragem do Batalhão, Rosário, Itaúna, Gangorra, Colina, Trapiá III, Angicos, Valério, Poço Verde, Arrebita, São Vicente, Quandú, Acarape do Meio, Várzea da Volta, Sucesso, Tucunduba, Gomes, Trici, Sobral, S. Pedro Timbaúba e Acaraú Mirim.;

JÁ SANGRAMAM: Cauhape e Tijuquinha.

### VOLUME MORTO\*

**12**

Barra Velha, Castro, Jerimum, Mons. Tabosa, Nova Floresta, Pirabibu, Pompeu Sobrinho, Potiretama, Serafim Dias, Sousa, Trapiá II e Várzea do Boi.

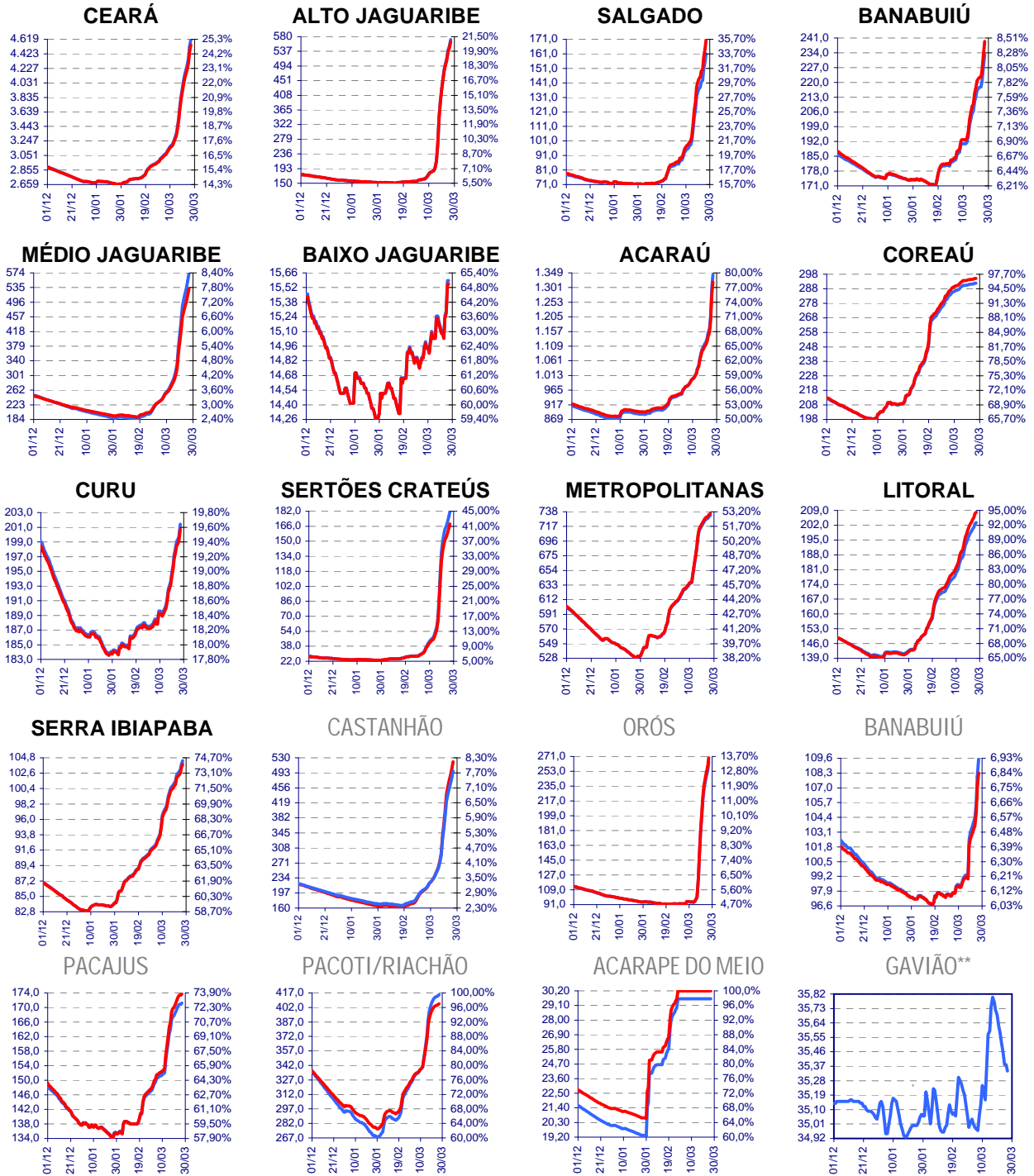
### SECO

**5**

Faé, Favelas, Jatobá, Joaquim Távora e Madeiro.

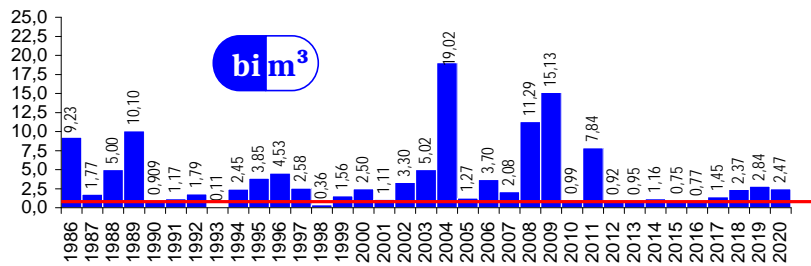
\* Aqueles açudes que não dispõem de tomada de água é contabilizado como volume morto abaixo de 5% de sua capacidade.

# EVOLUÇÃO\*



\*: eixo esquerdo (linha azul)-volume (milhões de m³); eixo direito (linha vermelha)-volume (%); \*\*: cota (m)

## EVOLUÇÃO APORTE\*

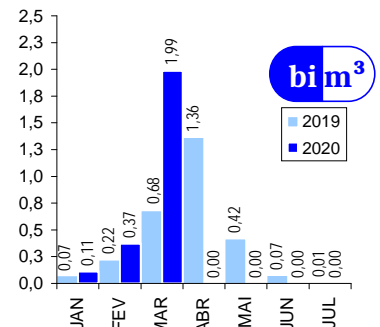


2020: dados parciais

média: 4,08 bi; mediana: 2,27 bi m³

\*: não inclui os açudes das transferências hídricas para a RMF (Curral Velho, Pacajus, Pacoti, Riachão e Gavião)

## EVOLUÇÃO MENSAL APORTE\*



Concepção: Walt Disney Paulino