

# RESENHA DIÁRIA DO MONITORAMENTO

06/03/20

## SITUAÇÃO ATUAL

**155**  
açudes  
monitorados

**18,6**  
capacidade  
bi m<sup>3</sup>

**3,07**  
vol. atual  
bi m<sup>3</sup>



**646,3**  
APORTE 2020  
(Neste ano. Não incluso  
RMF)


**19,7**  
v. aporte 24h  
mi m<sup>3</sup>

**7**  
açudes  
>90%\*  
(excluindo  
sangrando)

Angicos, Arrebita, Cauhipe, Diamantino II, Gangorra, Itapajé e Valério.

**89**  
< 30% açudes

## VOLUME ARMAZENADO



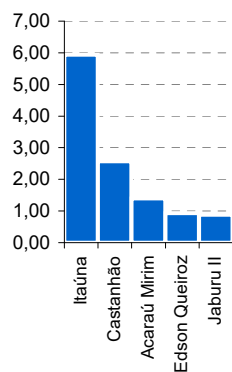
## DESTAQUES

Foram registrados aportes em 74 açudes, destacando-se pela importância estratégica (capacidade de armazenamento e/ou cidades abastecidas) os açudes Angicos, Aracoiaba, Arneiroz II, Ayres de Sousa, Banabuiú, Castanhão, Edson Queiroz, Figueiredo, Jaburu I, Orós, Pedras Brancas, Pentecoste e Taquara.

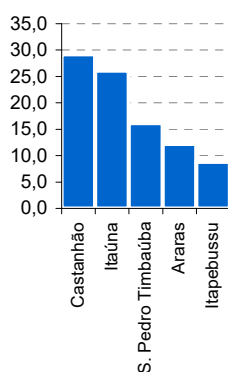
Neste ano já foram registradas chuvas em 553 postos pluviométricos monitorados pela Funceme, localizados em 184 municípios, enquanto que nas últimas 24 horas foram registradas chuvas em 105 postos pluviométricos, destacando-se as seguintes chuvas superiores a 48 mm: 52 mm (posto=Ibiapaba, município=Crateús); 49 mm (posto=Baixio, município=Quiterianópolis).

## MAIORES APORTES\*, milhões de m<sup>3</sup>

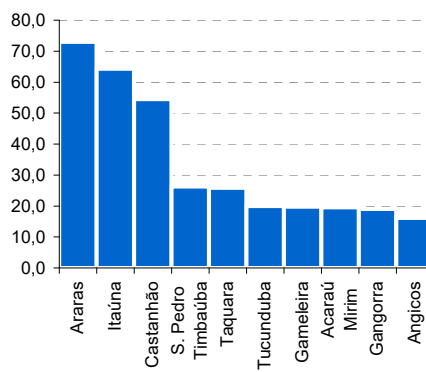
### ÚLTIMO DIA



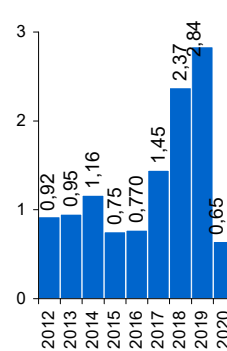
### ÚLTIMOS 7 DIAS



### ANO CORRENTE



### ÚLTIMOS ANOS\*\*



\* Não são contabilizados os aportes aos açudes envolvidos nas transferências hídricas da RMF; \*\* bilhões m<sup>3</sup>.

## EVENTOS EXTREMOS

### SANGRIA

**17**

SANGRANDO: Acarape do Meio, Acaraú Mirim, Caldeirões, Colina, Gameleira, Germinal, Gomes, Itapebussu, Itaúna, Jenipapo, Quandú, S. Pedro Timbaúba, São Vicente, Sobral, Tijuquinha, Tucunduba e Várzea da Volta..

### VOLUME MORTO\*

**21**

Riacho da Serra, Bengué, Rivaldo de Carvalho, Pirabibu, Santa Maria, Barra Velha, Sousa, Vieirão, Jerimum, Serafim Dias, Castro, Trapiá II, Parambu, São José II, Cipoada, Potiretama, Escuridão, Capitão Mor, Ema, Nova Floresta e Pompeu Sobrinho.

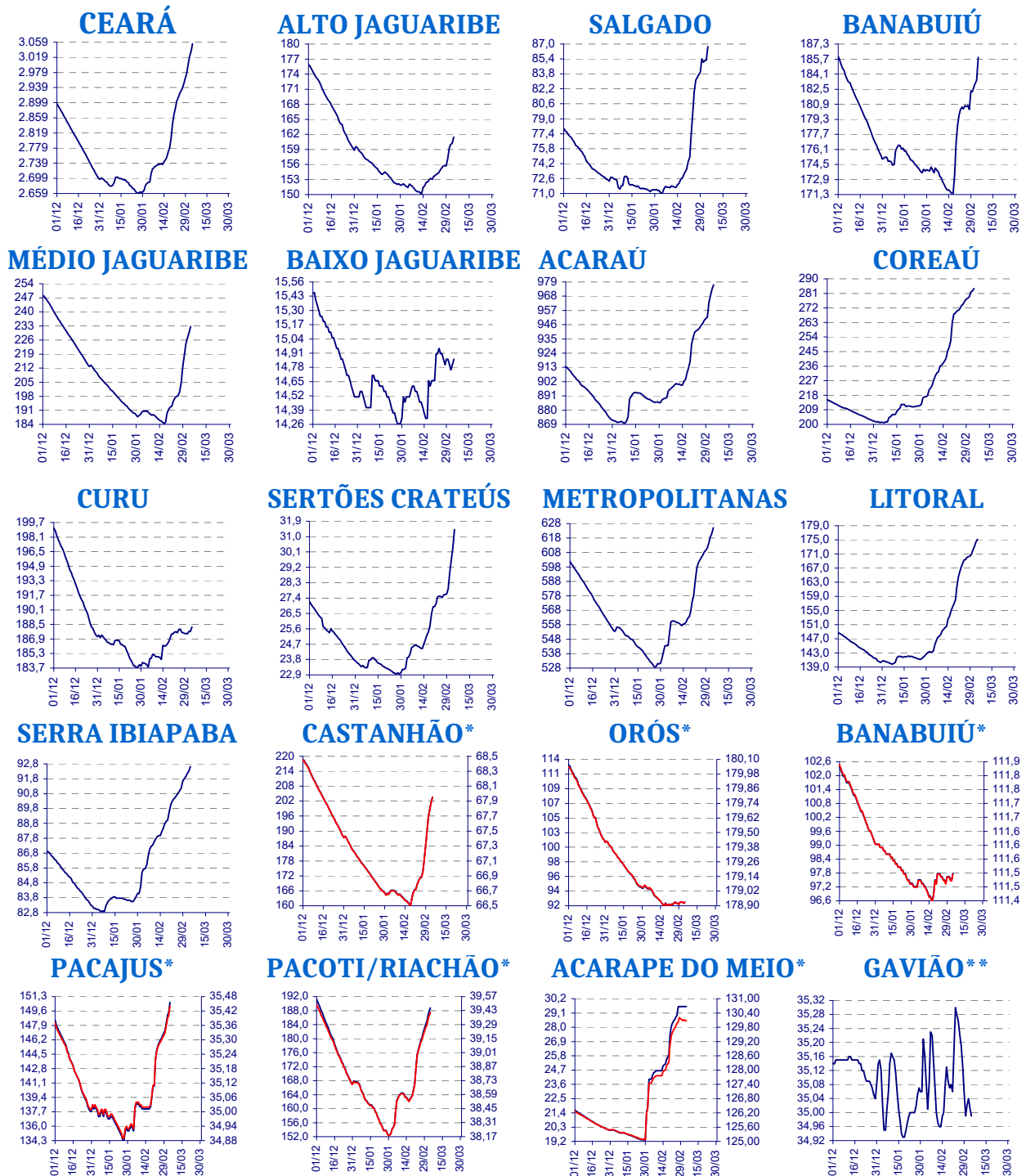
### SECO

**14**

Faé, Junco, Madeiro, Mons. Tabosa, Jatobá, Broco, Forquilha II, Quincoé, Aduino Bezerra, Joaquim Távora, Várzea do Boi, São Mateus, Salão e Favelas.

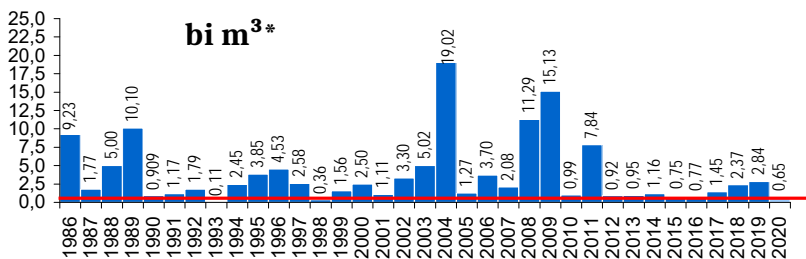
\* Aqueles açudes que não dispõem de tomada de água é contabilizado como volume morto abaixo de 5% de sua capacidade.

**EVOLUÇÃO, milhões de m<sup>3</sup>**



\* AÇUDES: eixo esquerdo (linha azul)-volume (milhões de m<sup>3</sup>); eixo direito (linha vermelha)-cota (m); \*\*: cota (m)

**EVOLUÇÃO APORTE**



2020: dados parciais

média: 4,08 bi; mediana: 2,27 bi m<sup>3</sup>

\*: não inclui os açudes das transferências hídricas para a RMF (Curral Velho, Pacajus, Pacoti, Riachão e Gavião)

**EVOLUÇÃO MENSAL APORTE**

