

RESENHA DIÁRIA DO MONITORAMENTO

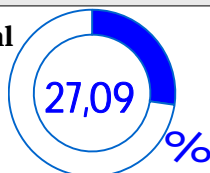
01/04/2020

SITUAÇÃO ATUAL

155
açudes
monitorados

18,6
capacidade
bi m³

Volume atual
5,04
bi m³



2,98 bi
m³
aporte 2020
(Neste ano. Não incluso
RMF)

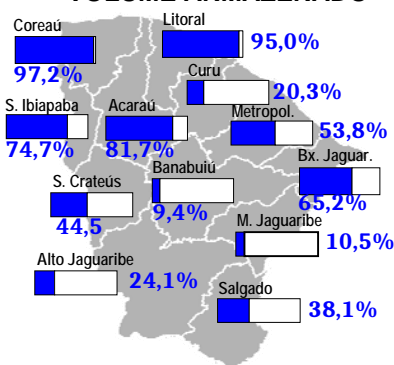
68,3 mi
m³
v. aporte 24h

6 acima
90%
açudes
(excluindo sangrando)

Araras, Cauhape, Do Coronel, Penedo e Santo Antônio de Aracatiçu.

60 abaixo
30%
açudes

VOLUME ARMAZENADO



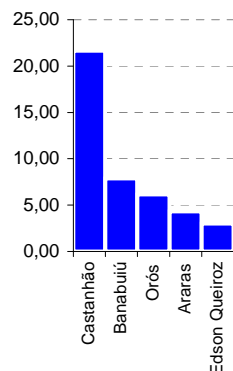
DESTAQUES

Foram registrados aportes em 98 açudes, destacando-se pela importância estratégica (capacidade de armazenamento e/ou cidades abastecidas) os açudes Acarape do Meio, Aracoiaba, Araras, Arneiroz II, Ayres de Sousa, Banabuiú, Castanhão, Caxitoré, Edson Queiroz, Figueiredo, Frios, General Sampaio, Jaburu I, Orós, Pedras Brancas, Pentecoste e Taquara. Este aporte permitiu que o açude Faé deixasse de estar seco.

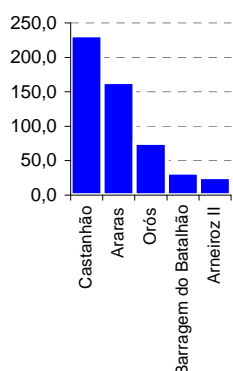
Neste ano já foram registradas chuvas em 559 postos pluviométricos monitorados pela Funceme, localizados em 184 municípios, enquanto que nas últimas 24 horas foram registradas chuvas em 165 postos pluviométricos, destacando-se as seguintes chuvas superiores a 48 mm: 64 mm (posto=Carius, município=Cariús); 49 mm (posto=Pessoa Anta, município=Granja).

MAIORES APORTES*, milhões de m³

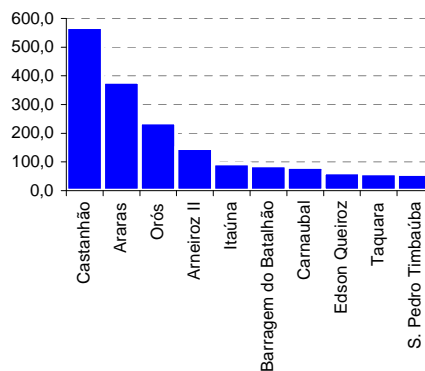
ÚLTIMO DIA



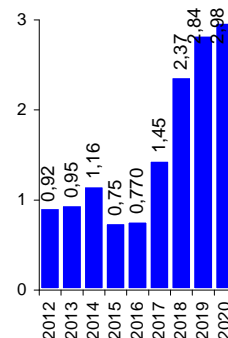
ÚLTIMOS 7 DIAS



ANO CORRENTE



ÚLTIMOS ANOS**



* Não são contabilizados os aportes aos açudes envolvidos nas transferências hídricas da RMF; ** bilhões m³.

EVENTOS EXTREMOS

SANGRIA

33

SANGRANDO: Missi, Itapebussu, Caldeirões, Jatobá II, Diamantino II, Jenipapo, Itapajé, Gameleira, Germinal, Barragem do Batalhão, Rosário, Itaúna, Gangorra, Colina, Tijuquinha, Trapiá III, Angicos, Valério, Poço Verde, Arrebita, São Vicente, Quandú, Acarape do Meio, Várzea da Volta, Sucesso, Tucunduba, Carnaubal, São José I, Gomes, Trici, Sobral, S. Pedro Timbaúba e Acaraú Mirim.;

JÁ SANGRAMAM: Cauhape

VOLUME MORTO*

11

Barra Velha, Castro, Faé, Jerimum, Mons. Tabosa, Nova Floresta, Pirabibu, Pompeu Sobrinho, Potiretama, Sousa e Trapiá II.

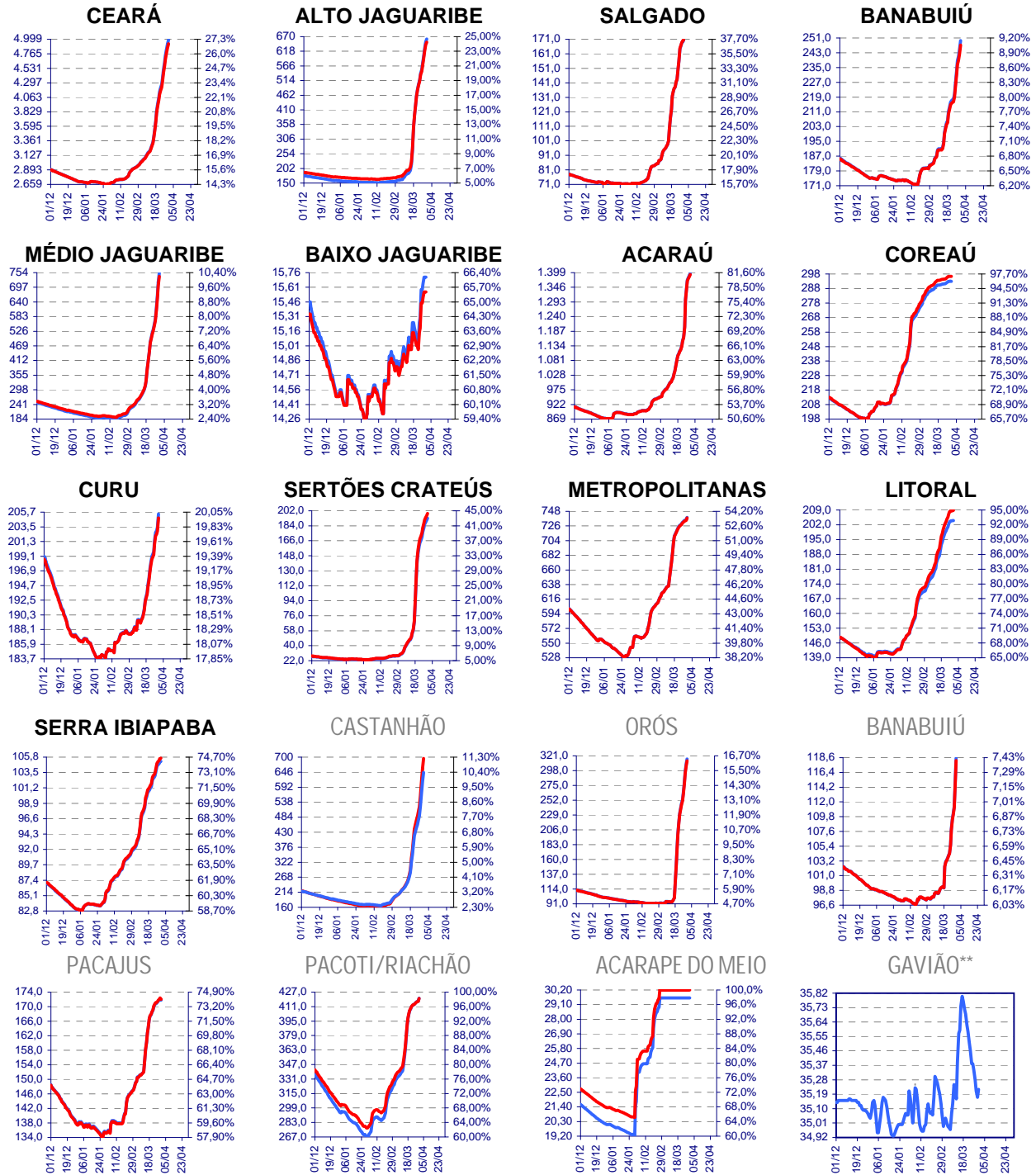
SECO

4

Favelas, Jatobá, Joaquim Távora e Madeiro.

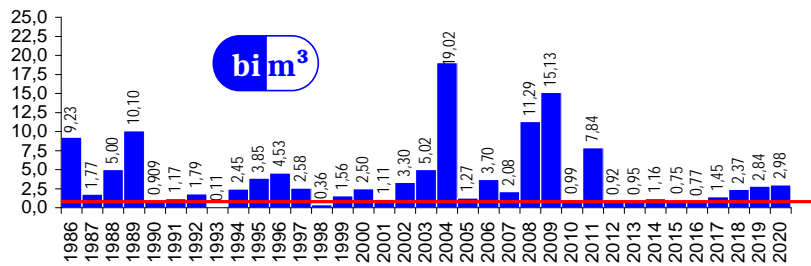
* Aqueles açudes que não dispõe de tomada de água é contabilizado como volume morto abaixo de 5% de sua capacidade.

EVOLUÇÃO*



*: eixo esquerdo (linha azul)-volume (milhões de m³); eixo direito (linha vermelha)-volume (%); **: cota (m)

EVOLUÇÃO APORTE*



2020: dados parciais

média: 4,08 bi; mediana: 2,27 bi m³

*: não inclui os açudes das transferências hídricas para a RMF (Curral Velho, Pacajus, Pacoti, Riachão e Gavião)

EVOLUÇÃO MENSAL APORTE*

