

RESENHA DIÁRIA DO MONITORAMENTO

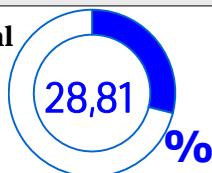
13/04/2020

SITUAÇÃO ATUAL

155
açudes
monitorados

18,6
capacidade
bi m³

5,36
bi m³



3,36 bi
m³
aporte 2020
(Neste ano. Não incluso
RMF)

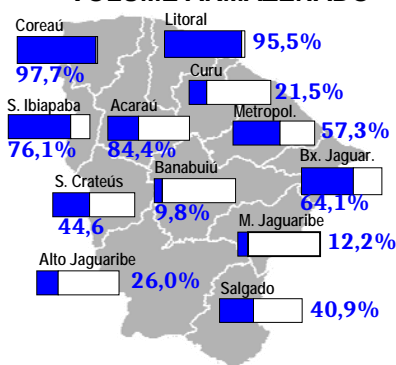
22,3 mi
m³
v. aporte 24h

9 acima
90%
açudes
(excluindo sangrando)

Amanary, Araras, Do Coronel, Gomes, Pau Preto, Penedo, Premuoca, Santo Antônio de Aracatiçu e Sucesso.

56 abaixo
30%
açudes

VOLUME ARMAZENADO



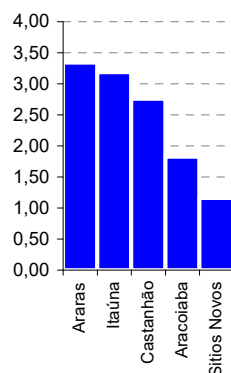
DESTAQUES

Foram registrados aportes em 59 açudes, destacando-se pela importância estratégica (capacidade de armazenamento e/ou cidades abastecidas) os açudes Aracoiaba, Araras, Arneiroz II, Ayres de Sousa, Castanhão, Caxitoré, Edson Queiroz, Frios, General Sampaio, Jaburu I, Orós e Taquara.

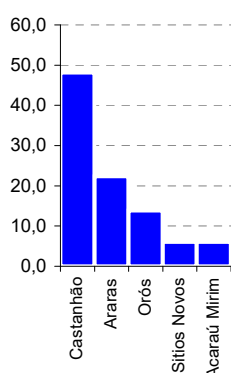
Neste ano já foram registradas chuvas em 560 postos pluviométricos monitorados pela Funceme, localizados em 184 municípios, enquanto que nas últimas 24 horas foram registradas chuvas em 72 postos pluviométricos.

MAIORES APORTES*, milhões de m³

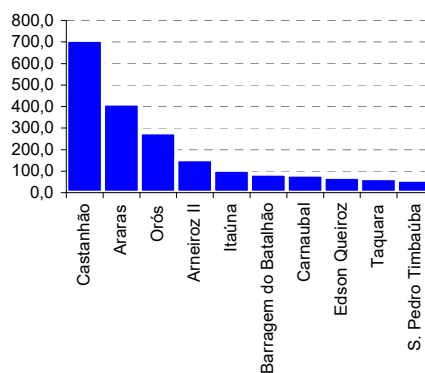
ÚLTIMO DIA



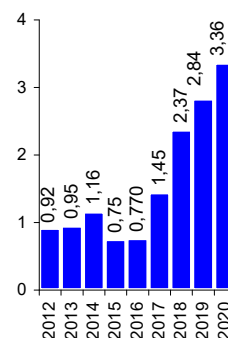
ÚLTIMOS 7 DIAS



ANO CORRENTE



ÚLTIMOS ANOS**



* Não são contabilizados os aportes aos açudes envolvidos nas transferências hídricas da RMF; ** bilhões m³.

EVENTOS EXTREMOS

SANGRIA

32

SANGRANDO: Missi, Itapebussu, Caldeirões, Jatobá II, Diamantino II, Jenipapo, Itapajé, Gameleira, Germinal, Barragem do Batalhão, Rosário, Itaúna, Gangorra, Cauhipe, Colina, Tijuquinha, Trapiá III, Angicos, Valério, Poço Verde, Arrebita, São Vicente, Quandú, Acarape do Meio, Várzea da Volta, Tucunduba, Carnaubal, São José I, Trici, Sobral, S. Pedro Timbaúba e Acarau Mirim.;

JÁ SANGRAMAM: Gomes e Sucesso.

VOLUME MORTO*

12

Barra Velha, Castro, Faé, Jatobá, Jerimum, Mons. Tabosa, Nova Floresta, Pirabibu, Pompeu Sobrinho, Potiretama, Sousa e Trapiá II.

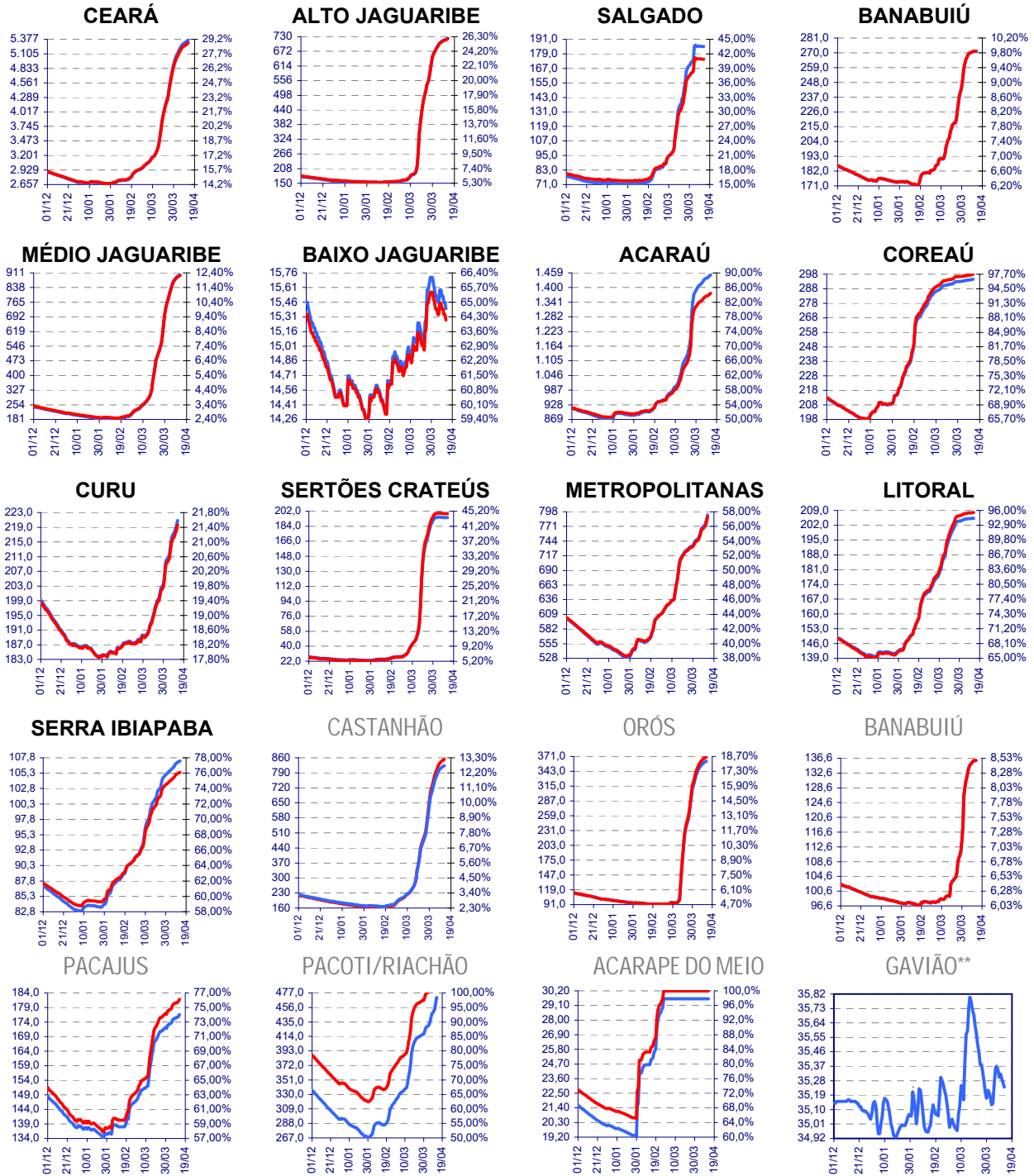
SECO

3

Favelas, Joaquim Távora e Madeiro.

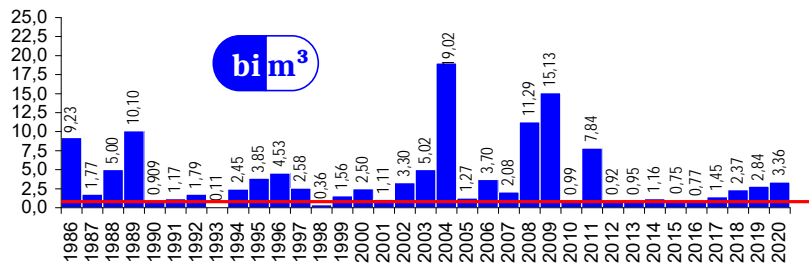
* Aqueles açudes que não dispõem de tomada de água é contabilizado como volume morto abaixo de 5% de sua capacidade.

EVOLUÇÃO*



*: eixo esquerdo (linha azul)-volume (milhões de m³); eixo direito (linha vermelha)-volume (%); **: cota (m)

EVOLUÇÃO APORTE*

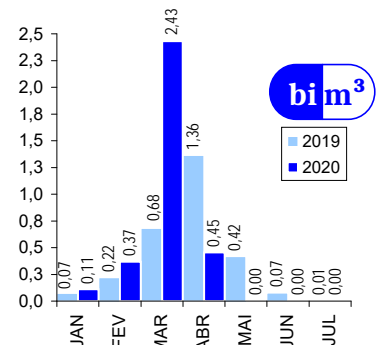


2020: dados parciais

média: 4,08 bi; mediana: 2,27 bi m³

*: não inclui os açudes das transferências hídricas para a RMF (Curral Velho, Pacajus, Pacoti, Riachão e Gavião)

EVOLUÇÃO MENSAL APORTE*



Concepção: Walt Disney Paulino