

RESENHA DIÁRIA DO MONITORAMENTO

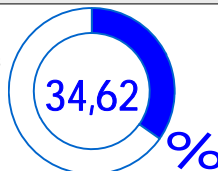
26/06/2020

SITUAÇÃO ATUAL

155
açudes
monitorados

18,6 bi
m³
capacidade

6,44 bi
m³
V. atual



5,15 bi
m³
aporte 2020
(Neste ano. Não incluso
RMF)

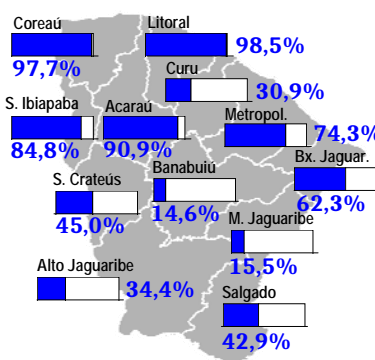
0,9 mi
m³
v. aporte 24h

39 acima
90%
açudes
(excluindo sangrando)

Acaraú Mirim, Amanary, Angicos, Arneiroz II, Ayres de Sousa, Barragem do Batalhão, Batente, Broco, Caldeirões, Carnaubal, Cauhipe, Colina, Diamantino II, Do Coronel, Forquilha, Frios, Gameleira, Gangorra, Gomes, Jatobá II, Martinópole, Missi, Pacajus, Pau Preto, Premuoca, Quandú, Quincoé, Rosário, S. Pedro Timbaúba, Santa Maria de Aracatiçu, Santo Antônio de Aracatiçu, São Mateus, São Vicente, Sobral, Sucesso, Trapiá III, Trici e Valério.

48 abaixo
30%
açudes

VOLUME ARMAZENADO

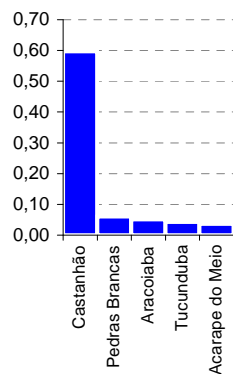


DESTAQUES

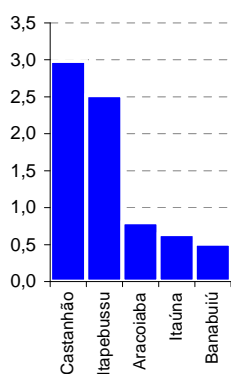
Destaca-se o açude Sobral que deixou de sangrar. Foram registrados aportes em 5 açudes, destacando-se pela importância estratégica (capacidade de armazenamento e/ou cidades abastecidas) os açudes Aracoiaba e Pedras Brancas. Neste ano já foram registradas chuvas em 567 postos pluviométricos monitorados pela Funceme, localizados em 184 municípios, enquanto que nas últimas 24 horas foram registradas chuvas em 9 postos pluviométricos.

MAIORES APORTES*, milhões de m³

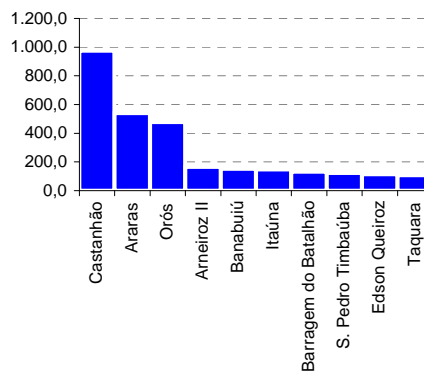
ÚLTIMO DIA



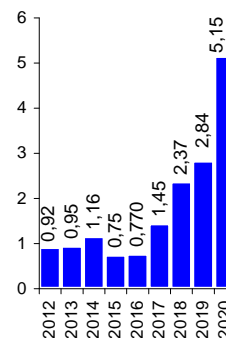
ÚLTIMOS 7 DIAS



ANO CORRENTE



ÚLTIMOS ANOS**



* Não são contabilizados os aportes aos açudes envolvidos nas transferências hídricas da RMF; ** bilhões m³.

EVENTOS EXTREMOS

SANGRIA

18

SANGRANDO: Gerardo Atimbone, Itapebussu, Malcozinhado, Jenipapo, Itapajé, Germinal, Itaúna, Penedo, Tijuquinha, Poço Verde, São José II, Arrebíta, Acarape do Meio, Várzea da Volta, Mundaú, Tucunduba, São José I e Araras.

JÁ SANGRARAM: Acaraú Mirim, Amanary, Angicos, Barragem do Batalhão, Caldeirões, Carnaubal, Cauhipe, Colina, Diamantino II, Do Coronel, Forquilha, Frios, Gameleira, Gangorra, Gomes, Jatobá II, Maranguapinho, Missi, Patos, Pau Preto, Premuoca, Quandú, Quincoé, Rosário, S. Pedro Timbaúba, Santa Maria de Aracatiçu, Santo Antônio de Aracatiçu, São Mateus, São Vicente, Sobral, Sucesso, Trapiá III, Trici e Valério.

VOLUME MORTO*

12

Barra Velha, Favelas, Forquilha II, Jatobá, Joaquim Távora, Mons. Tabosa, Pirabibu, Pompeu Sobrinho, Potiretama, São Domingos, Sousa e Trapiá II.

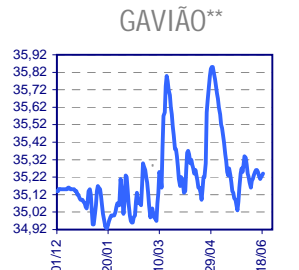
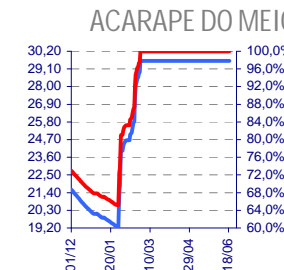
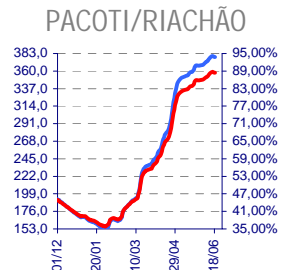
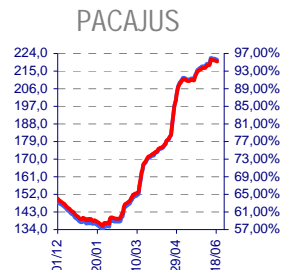
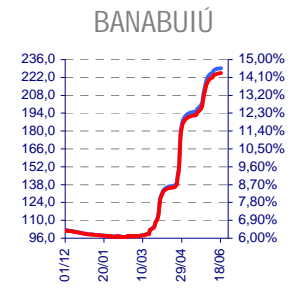
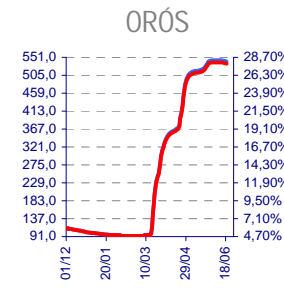
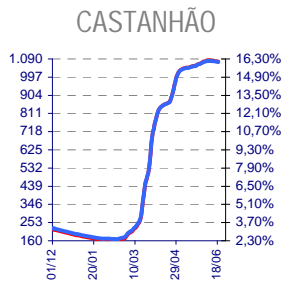
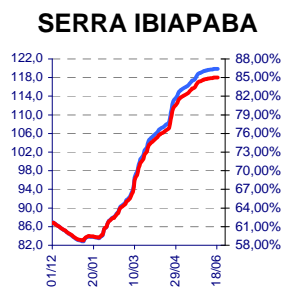
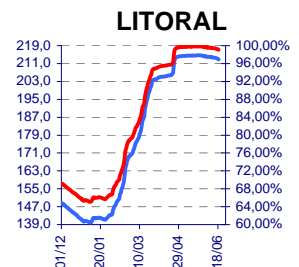
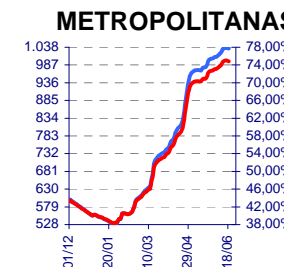
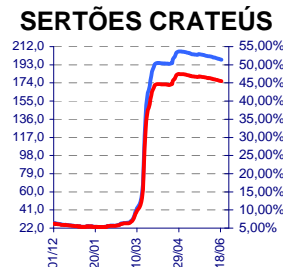
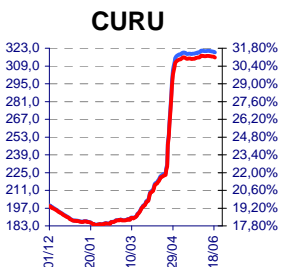
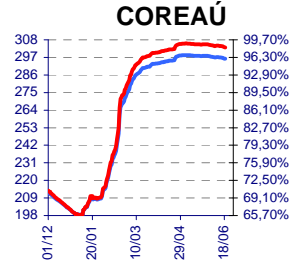
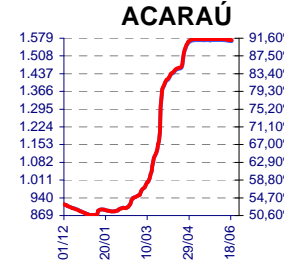
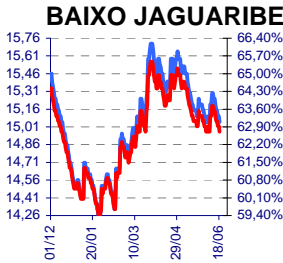
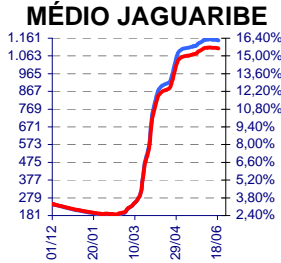
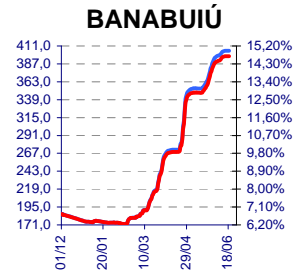
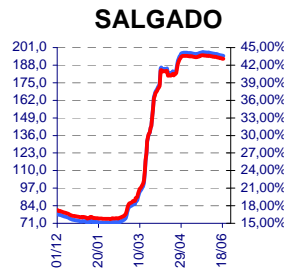
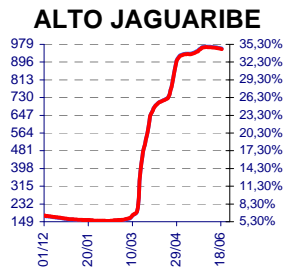
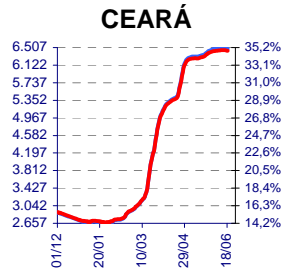
SECO

1

Madeiro

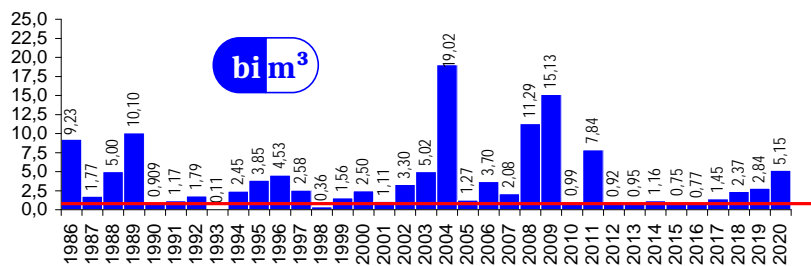
* Aqueles açudes que não dispõem de tomada de água é contabilizado como volume morto abaixo de 5% de sua capacidade.

EVOLUÇÃO*



*: eixo esquerdo (linha azul)-volume (milhões de m³); eixo direito (linha vermelha)-volume (%); **: cota (m)

EVOLUÇÃO APORTE*

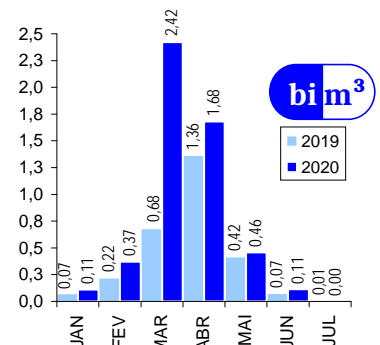


2020: dados parciais

média: 4,08 bi; mediana: 2,27 bi m³

*: não inclui os açudes das transferências hídricas para a RMF (Curral Velho, Pacajus, Pacoti, Riachão e Gavião)

EVOLUÇÃO MENSAL APORTE*



Concepção: Walt Disney Paulino