

RESERVA DIÁRIA DO MONITORAMENTO

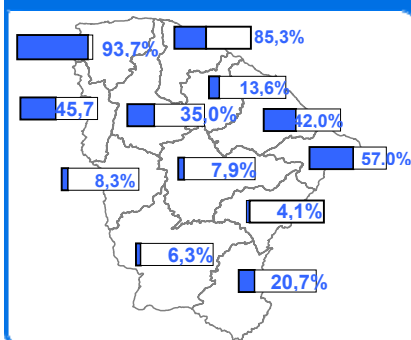
01/04/19

SITUAÇÃO ATUAL



*: Contabilizado a partir de 01/01/19, não incluindo açudes transf. RMF

VOLUME ARMAZENADO, em %



Também é contabilizado como açude no volume morto aqueles açudes que não dispõe de tomada de água, cujo volume armazenado seja inferior a 5% de sua capacidade.

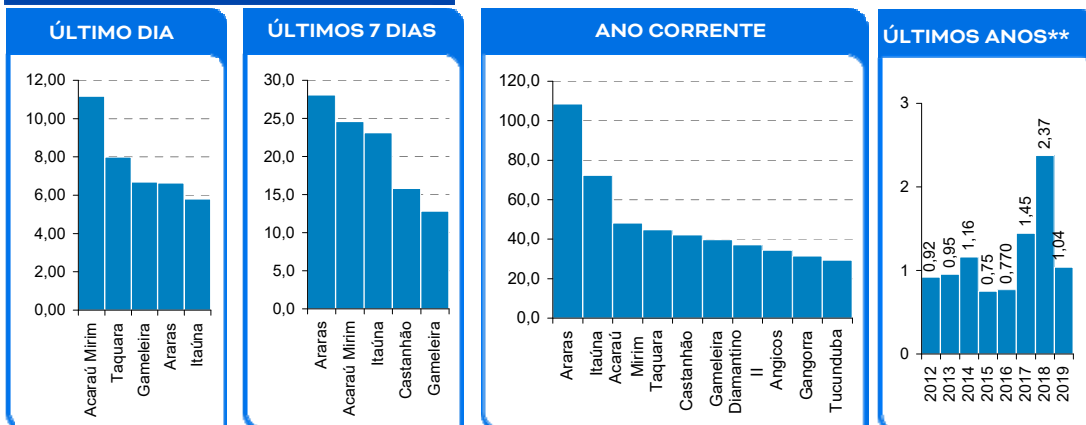
DESTAQUES

Dentre o(s) 28 açude(s) sangrando, destaca-se os açudes Gomes e Itapajé que começaram a sangrar e os açudes Gavião, Gomes, Itapajé, Poço Verde e Sobral que retornaram a sangrar.

Foram registrados aportes em 84 açudes, destacando-se os açudes Acarape do Meio, Angicos, Aracoiaba, Araras, Arneiroz II, Banabuiú, Castanhão, Cedro, Edson Queiroz, Figueiredo, Jaburu I, Pedras Brancas, Pentecoste e Taquara.. Estes aportes permitiram que os açudes Farias de Sousa, Flor do Campo, Forquilha II e Riacho do Sangue deixassem o volume morto.

Foram registradas chuvas em 182 postos pluviométricos monitorados pela Funceme, destacando-se as seguintes chuvas superiores a 115 mm, acumuladas em 24 horas: 140 mm (posto/município=Camocim); 135 mm (posto/município=Chaval); 126 mm (posto=Sitio Urubu, município=Coreaú); 120 mm (posto/município=Amontada); 116,1 mm (posto=Guriu, município=Camocim).

MAIORES APORTES*, milhões de m³



* Não são contabilizados os aportes aos açudes envolvidos nas transferências hídricas da RMF; ** bilhões m³; *** esperado com base na distribuição mensal histórica dos aportes.

EVENTOS EXTREMOS

SANGRIA

29

SANGRANDO: Acaraú Mirim, Angicos, Barragem do Batalhão, Batente, Caldeirões, Cauhipe, Cocó, Diamantino II, Gameleira, Gangorra, Gavião, Germinal, Gomes, Itapajé, Itapebussu, Itaúna, Jenipapo, Maranguapinho, Missi, Poço Verde, Quandú, S. Pedro Timbaúba, São José I, São Vicente, Sobral, Tijuquinha, Tucunduba, Valério e Várzea da Volta..

VOLUME MORTO

23

Santo Antônio, Monte Belo, Penedo, Benguê, Rivaldo de Carvalho, Pirabibu, Barra Velha, Mons. Tabosa, Sousa, Vieirão, Broco, Castro, Trapiá II, Parambu, São José II, Quincoé, Santa Maria de Aracatiaçu, Realejo, Capitão Mor, Ema, Joaquim Távora, Várzea do Boi e Pompeu Sobrinho.

SECO

9

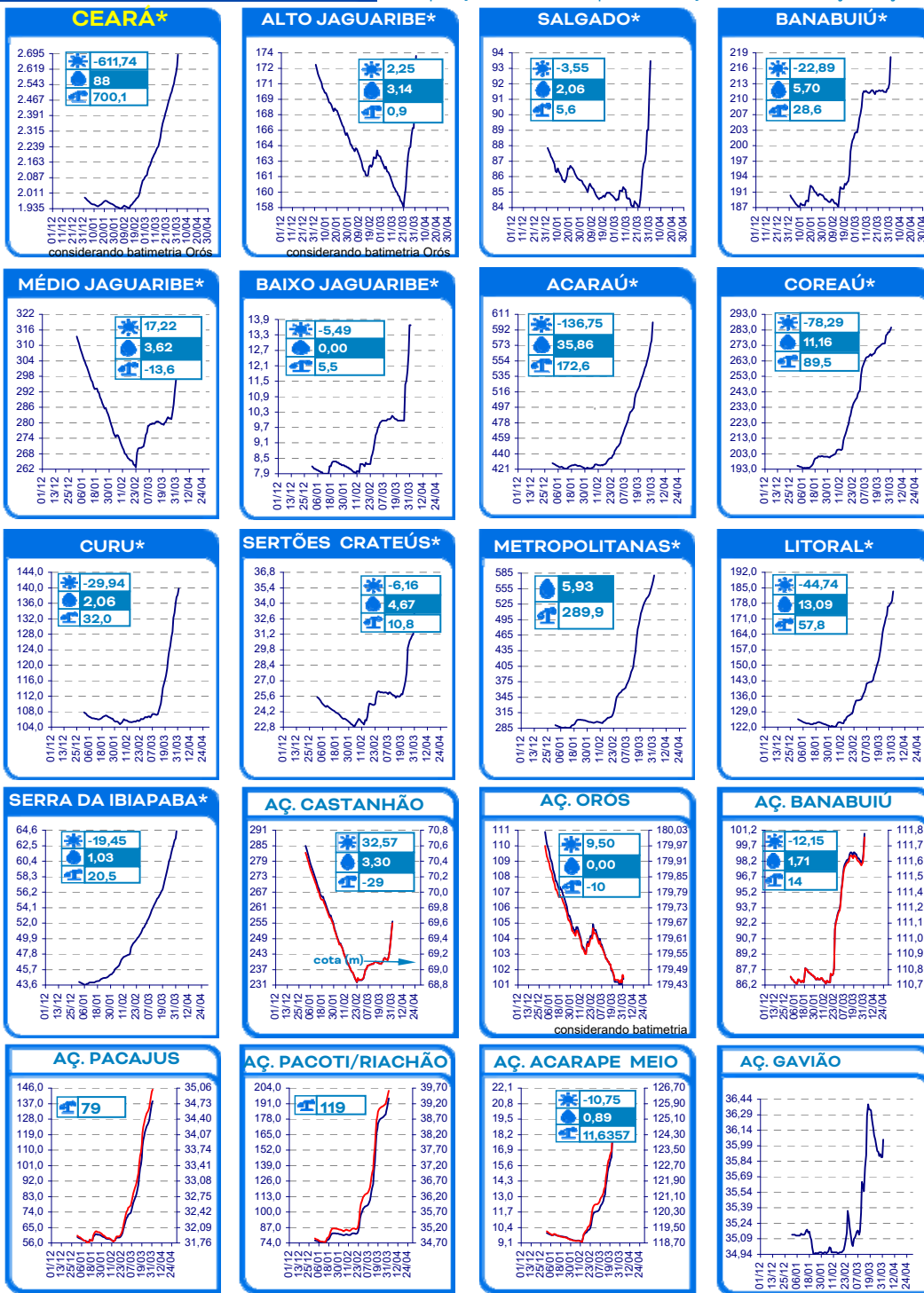
Faé, Madeiro, Serafim Dias, Potiretama, Carão, Adauto Bezerra, Nova Floresta, Salão e Favelas.

29 açudes com volume acima de 90 %: Acaraú Mirim, Angicos, Barragem do Batalhão, Batente, Caldeirões, Cauhipe, Cocó, Diamantino II, Gameleira, Gangorra, Gavião,

88 açudes com volume abaixo de 30 %

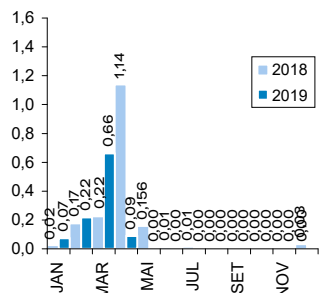
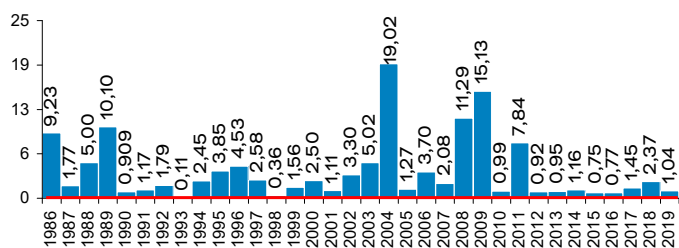
EVOLUÇÃO, milhões de m³ *

evaporação + demanda aporte diferença de volume entre 1/jan e hoje



EVOLUÇÃO APORTE, bilhões de m³^a

EVOLUÇÃO MENSAL APORTE, bilhões de m³^a



2018: dados parciais

média: 4,08 bi; mediana: 2,27 bi m³

a: não inclui os açudes das transferências hídricas para a RMF (Curral Velho, Pacajus, Pacoti, Riachão e Gavião)

