

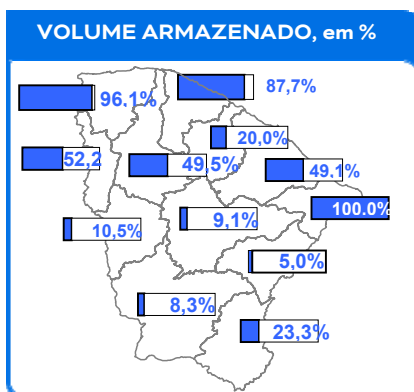
# RESERVA DIÁRIA DO MONITORAMENTO

10/04/19

## SITUAÇÃO ATUAL



\* Contabilizado a partir de 01/01/19, não incluindo açudes transf. RMF



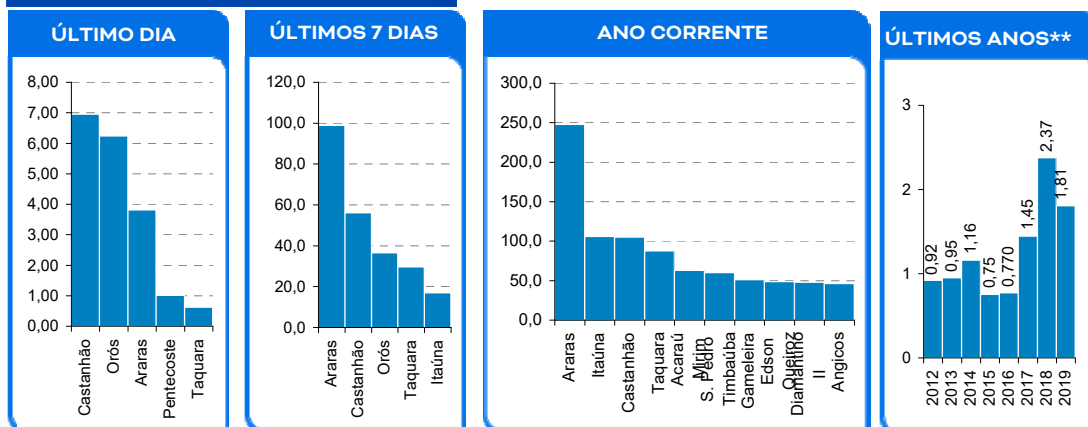
### DESTAQUES

Foram registrados aportes em 54 açudes, destacando-se os açudes Acarape do Meio, Aracoiaba, Araras, Arneiroz II, Ayres de Sousa, Banabuiú, Castanhão, Cedro, Frios, Jaburu I, Orós, Pedras Brancas, Pentecoste e Taquara.

Foram registradas chuvas em 66 postos pluviométricos monitorados pela Funceme, destacando-se as seguintes chuvas superiores a 50 mm, acumuladas em 24 horas: 85 mm (posto=Sítio Saco, município=Porteiras); 69 mm (posto/município=Porteiras); 63 mm (posto/município=Jardim); 54,2 mm (posto=Sítio Macapa, município=Jati); 51 mm (posto=Gemeleiro De S. Sebastiao, município=Missão Velha).

Também é contabilizado como açude no volume morto aqueles açudes que não dispõe de tomada de água, cujo volume armazenado seja inferior a 5% de sua capacidade.

## MAIORES APORTES\*, milhões de m<sup>3</sup>



\* Não são contabilizados os aportes aos açudes envolvidos nas transferências hídricas da RMF; \*\* bilhões m<sup>3</sup>; \*\*\* esperado com base na distribuição mensal histórica dos aportes.

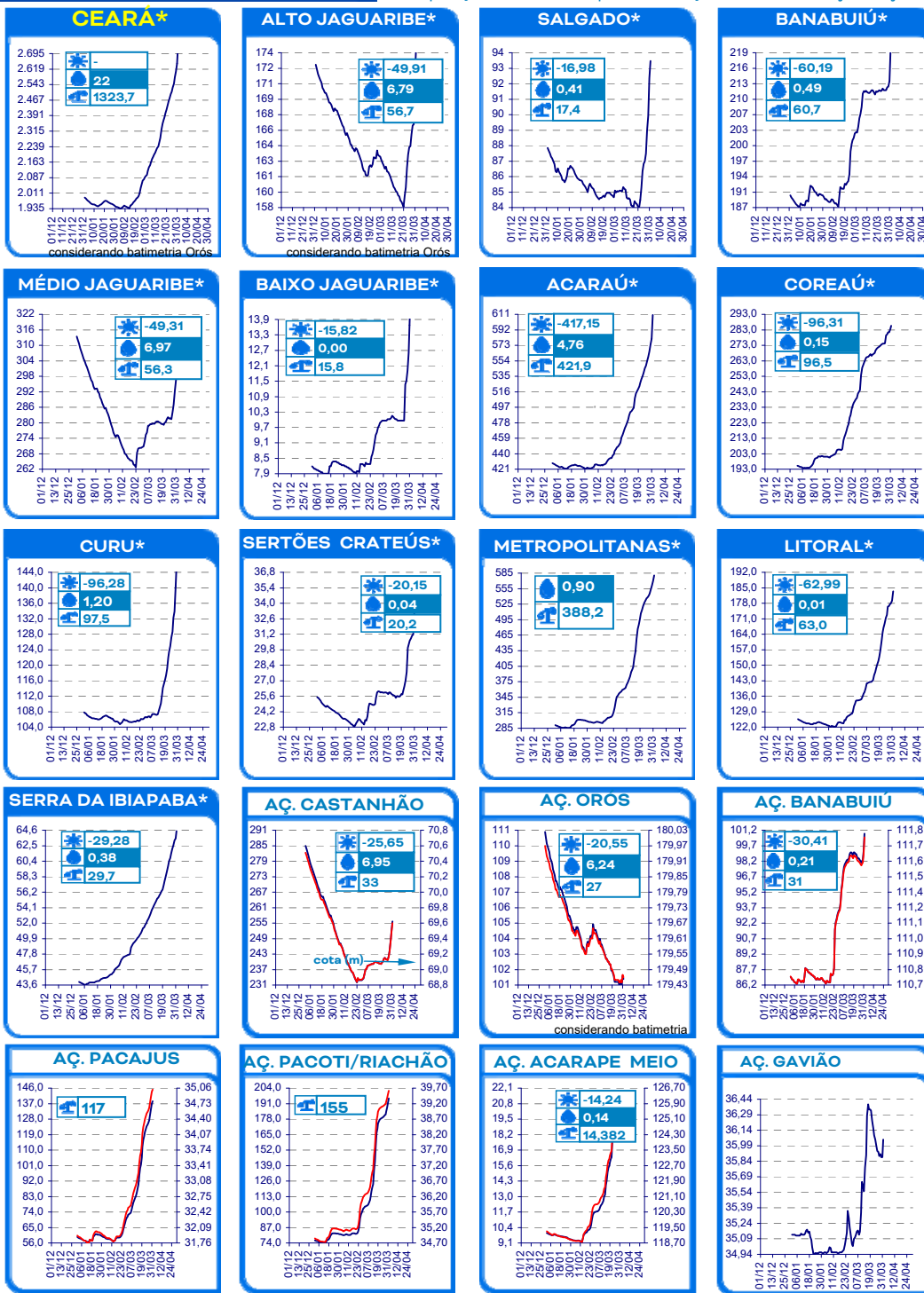
## EVENTOS EXTREMOS

<h3>SANGRIA 32</h3> <p>SANGRANDO: Acaraú Mirim, Angicos, Barragem do Batalhão, Batente, Caldeirões, Cauhipe, Cocó, Diamantino II, Gameleira, Gangorra, Gavião, Germinal, Gomes, Itapajé, Itapebussu, Itaúna, Jenipapo, Maranguapinho, Missi, Patos, Poço Verde, Quandú, S. Pedro Timbaúba, Santo Antônio de Russas, São José I, São Vicente, Sobral, Tijuquinha, Trapiá III, Tucunduba, Valério e Várzea da Volta..</p>	<h3>VOLUME MORTO 19</h3> <p>Santo Antônio, Benguê, Rivaldo de Carvalho, Pirabibu, Barra Velha, Mons. Tabosa, Sousa, Vieirão, Broco, Castro, Trapiá II, Parambu, São José II, Quincoé, Realejo, Capitão Mor, Joaquim Távora, Várzea do Boi e Pompeu Sobrinho.</p>	<h3>SECO 7</h3> <p>Faé, Madeiro, Serafim Dias, Potiretama, Carão, Adatao Bezerra e Favelas.</p>
-------------------------------------------------------------------------------------------------------------------------------------------------------------------------------------------------------------------------------------------------------------------------------------------------------------------------------------------------------------------------------------------------------------------------	------------------------------------------------------------------------------------------------------------------------------------------------------------------------------------------------------------------------------------------------------------------	-------------------------------------------------------------------------------------------------

33 açudes com volume acima de 90 %: Acaraú Mirim, Angicos, Barragem do Batalhão, Batente, Caldeirões, Cauhipe, Cocó, Colina, Diamantino II, Gameleira, Gangorra, Gavião, 80 açudes com volume abaixo de 30 %

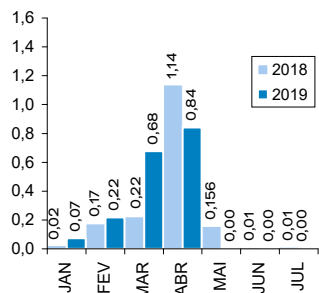
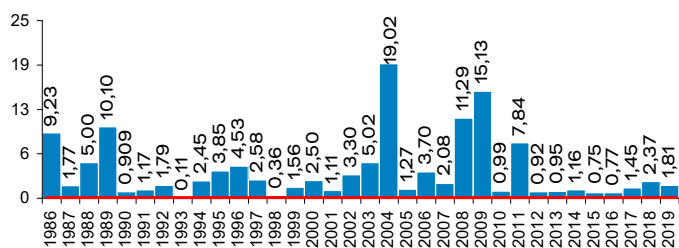
**EVOLUÇÃO, milhões de m³ \***

evaporação + demanda      aporte      diferença de volume entre 1/jan e hoje



**EVOLUÇÃO APORTE, bilhões de m³<sup>a</sup>**

**EVOLUÇÃO MENSAL APORTE, bilhões de m³<sup>a</sup>**



2018: dados parciais

média: 4,08 bi; mediana: 2,27 bi m³

a: não inclui os açudes das transferências hídricas para a RMF (Curral Velho, Pacajus, Pacoti, Riachão e Gavião)

