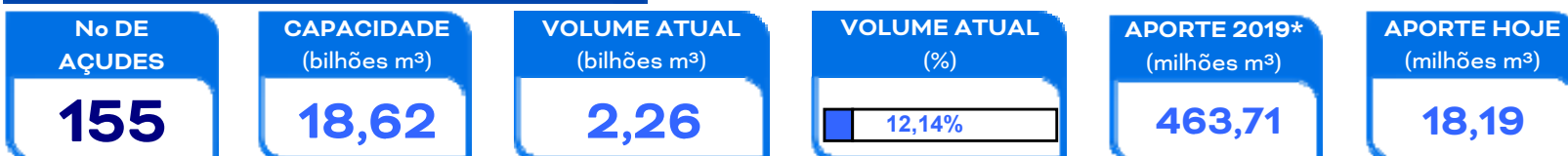


# RESENHA DIÁRIA DO MONITORAMENTO

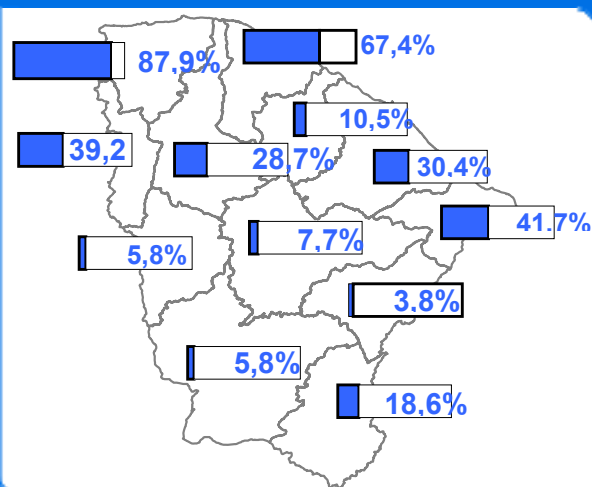
14/03/19

## SITUAÇÃO ATUAL



\*: Contabilizado a partir de 01/01/19, não incluindo açudes transf. RMF

## VOLUME ARMAZENADO, em %



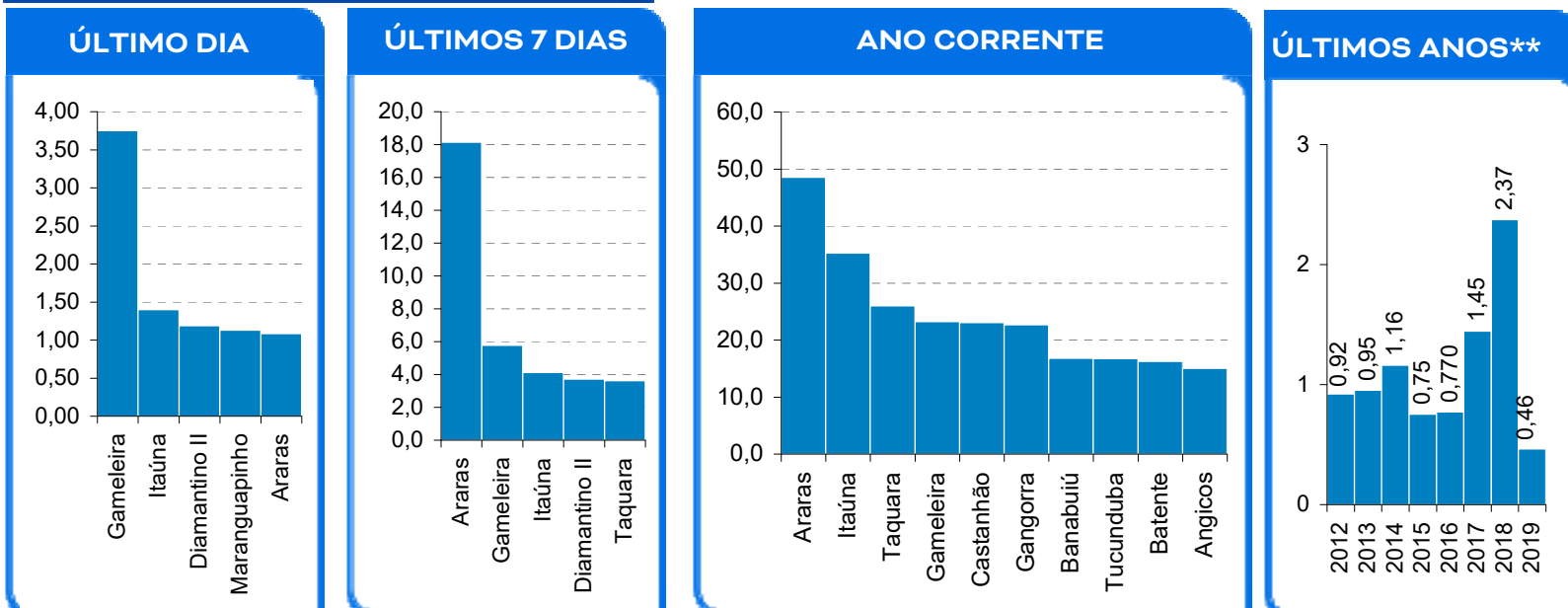
## DESTAQUES

Foram registrados aportes em 50 açudes, destacando-se os açudes Acarapé do Meio, Angicos, Aracoiaba, Araras, Ayres de Sousa, Banabuiú, Castanhão, Caxitoré, Frios, Jaburu I e Pentecoste.

Foram registradas chuvas em 171 postos pluviométricos monitorados pela Funceme, destacando-se as seguintes chuvas superiores a 61 mm, acumuladas em 24 horas: 65 mm (posto/município=Horizonte); 64 mm (posto=Sao Luis Do Curu, município=São Luís Do Curu); 63 mm (posto/município=Bela Cruz).

Também é contabilizado como açude no volume morto aqueles açudes que não dispõem de tomada de água, cujo volume armazenado seja inferior a 5% de sua capacidade.

## MAIORES APORTES\*, milhões de m³



\* Não são contabilizados os aportes aos açudes envolvidos nas transferências hídricas da RMF; \*\* bilhões m³; \*\*\* esperado com base na distribuição mensal histórica dos aportes.

## EVENTOS EXTREMOS

### SANGRIA

11

SANGRANDO: Maranguapinho, Cocó, Diamantino II, Gameleira, Germinal, Itaúna, Cauhipe, Tijuquinha, Tucunduba, São José I e Acaraú Mirim;

JÁ SANGRARAM: Batente

### VOLUME MORTO

30

Malcozinhado, Santo Antônio, Monte Belo, Penedo, Benguê, Rivaldo de Carvalho, Flor do Campo, Pirabibu, Barra Velha, Mons. Tabosa, Sítios Novos, Vieirão, Broco, Tigre, Castro, Trapiá II, Parambu, São José II, Forquilha II, Quincoé, Farias de Sousa, Santa Maria de Aracatiaçu, Realejo, Capitão Mor, Ema, Joaquim Távora, Poço da Pedra, Várzea do Boi, Riacho do Sangue e Pompeu Sobrinho.

### SECO

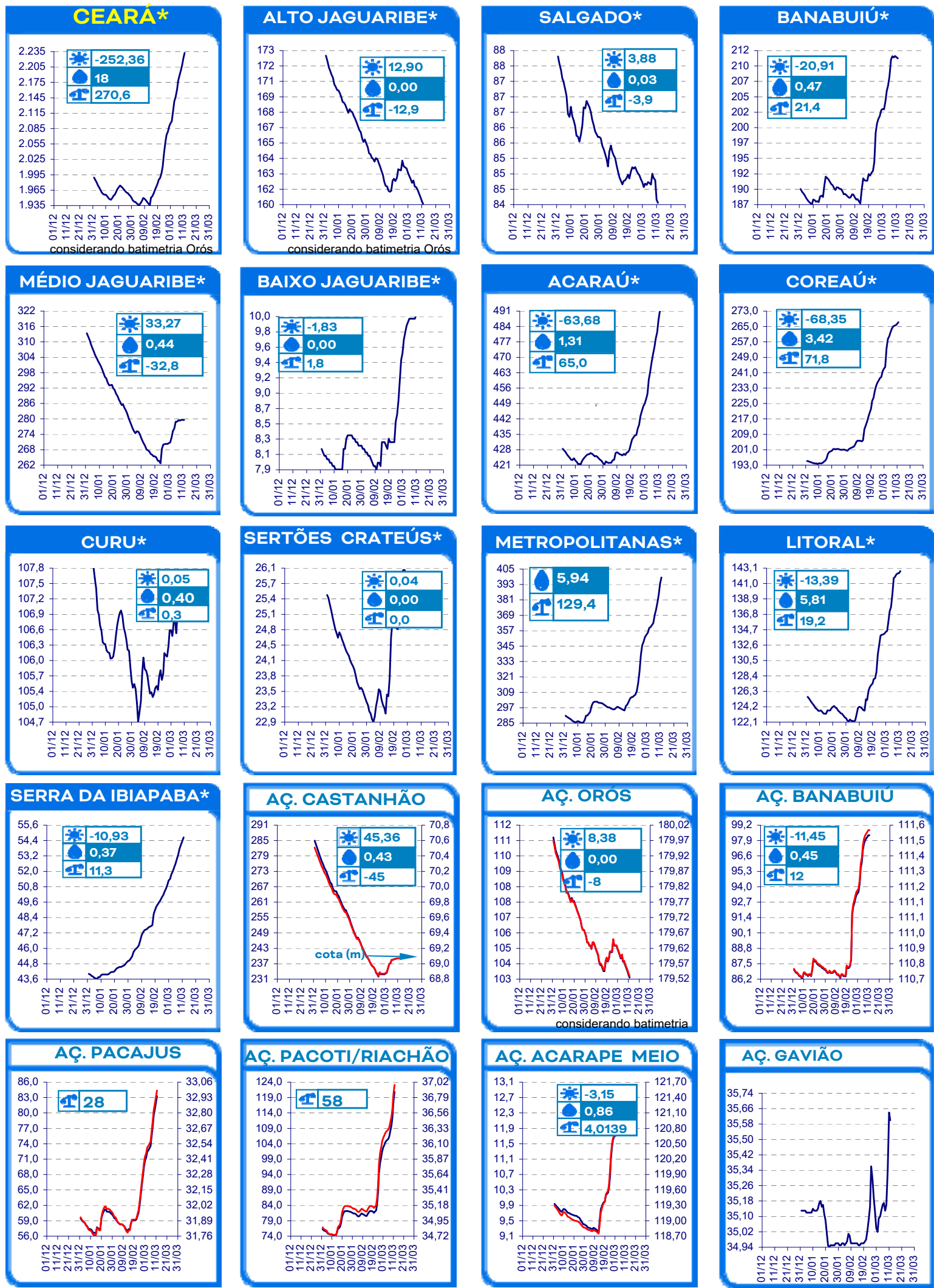
10

Faé, Madeiro, Sousa, Serafim Dias, Potiretama, Carão, Adauto Bezerra, Nova Floresta, Salão e Favelas.

17 açudes com volume acima de 90 %: Acaraú Mirim, Angicos, Batente, Cauhipe, Cocó, Diamantino II, Gameleira, Gangorra, Gavião, Germinal, Itaúna, Jenipapo, Maranguapinho, 97 açudes com volume abaixo de 30 %

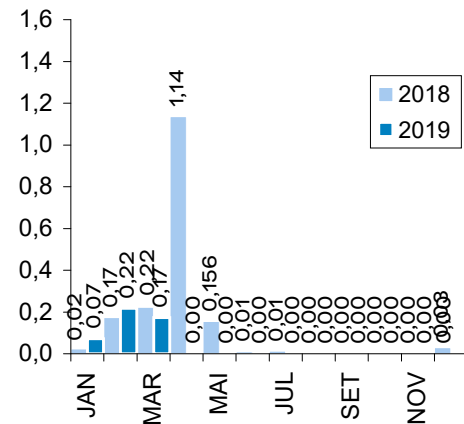
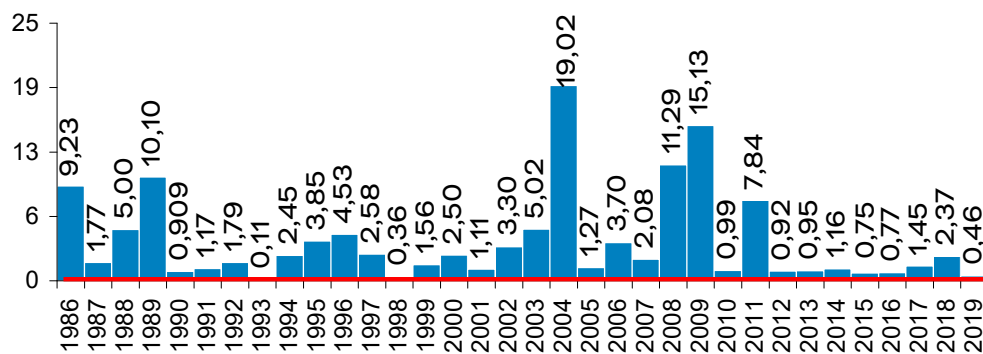
**EVOLUÇÃO, milhões de m³ \***

evaporação + demanda    aporte    diferença de volume entre 1/jan e hoje



**EVOLUÇÃO APORTE, bilhões de m³<sup>a</sup>**

**EVOLUÇÃO MENSAL APORTE, bilhões de m³<sup>a</sup>**



2018: dados parciais

média: 4,08 bi; mediana: 2,27 bi m³

a: não inclui os açudes das transferências hídricas para a RMF (Curral Velho, Pacajus, Pacoti, Riachão e Gavião)

Concepção: Walt Disney Paulino