

RESUMIDA DIÁRIA DO MONITORAMENTO

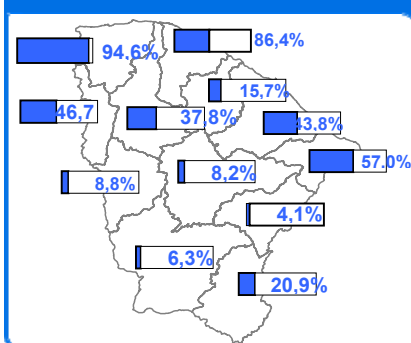
02/04/19

SITUAÇÃO ATUAL



*: Contabilizado a partir de 01/01/19, não incluindo açudes transf. RMF

VOLUME ARMAZENADO, em %



Também é contabilizado como açude no volume morto aqueles açudes que não dispõe de tomada de água, cujo volume armazenado seja inferior a 5% de sua capacidade.

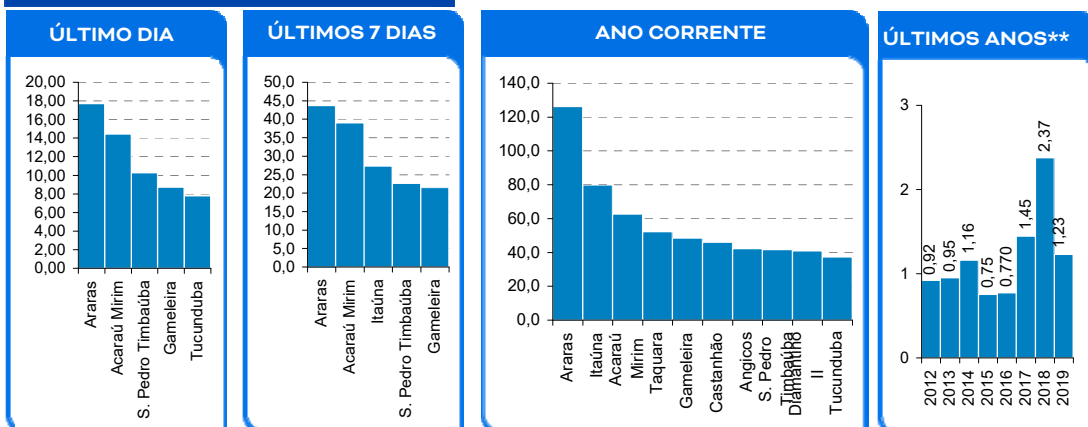
DESTAQUES

Dentre o(s) 28 açude(s) sangrando, destaca-se o açude Trapiá III que começou a sangrar.

Foram registrados aportes em 87 açudes, destacando-se os açudes Acarape do Meio, Angicos, Aracoiaba, Araras, Arneiroz II, Ayres de Sousa, Banabuiú, Castanhão, Edson Queiroz, Figueiredo, Jaburu I, Orós, Pentecoste e Taquara.. Este aporte permitiu que o açude Penedo deixasse o volume morto e que o açude Nova Floresta deixasse de estar seco.

Foram registradas chuvas em 123 postos pluviométricos monitorados pela Funceme, destacando-se as seguintes chuvas superiores a 66 mm, acumuladas em 24 horas: 78 mm (posto=Sao Goncalo Do Amarante, municipio=São Gonçalo do Amarante); 77 mm (posto/municipio=Ibiapina); 73 mm (posto/municipio=Itaitinga); 67,4 mm (posto=Museu Rodolfo Teófilo, municipio=Maracanaú).

MAIORES APORTES*, milhões de m³



* Não são contabilizados os aportes aos açudes envolvidos nas transferências hídricas da RMF; ** bilhões m³; *** esperado com base na distribuição mensal histórica dos aportes.

EVENTOS EXTREMOS

SANGRIA

30

SANGRANDO: Acaraú Mirim, Angicos, Barragem do Batalhão, Batente, Caldeirões, Cauhipe, Cocó, Diamantino II, Gameleira, Gangorra, Gavião, Germinal, Gomes, Itapajé, Itapebussu, Itaúna, Jenipapo, Maranguapinho, Missi, Poço Verde, Quandú, S. Pedro Timbaúba, São José I, São Vicente, Sobral, Tijuquinha, Trapiá III, Tucunduba, Valério e Várzea da Volta..

VOLUME MORTO

23

Santo Antônio, Monte Belo, Benguê, Rivaldo de Carvalho, Pirabibu, Barra Velha, Mons. Tabosa, Sousa, Vieirão, Broco, Castro, Trapiá II, Parambu, São José II, Quincoé, Santa Maria de Aracatiaçu, Realejo, Capitão Mor, Ema, Joaquim Távora, Nova Floresta, Várzea do Boi e Pompeu Sobrinho.

SECO

8

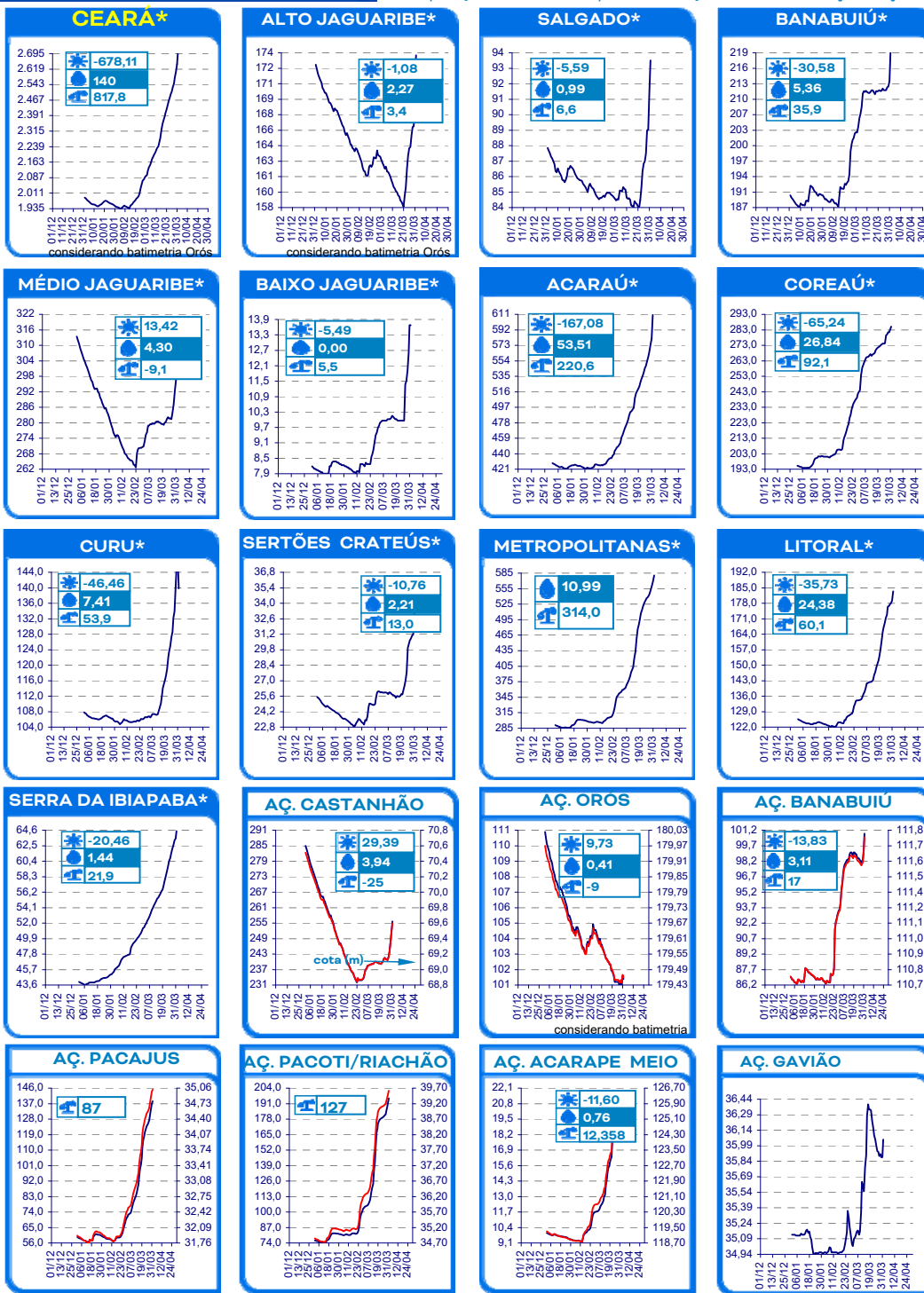
Faé, Madeiro, Serafim Dias, Potiretama, Carão, Adatao Bezerra, Salão e Favelas.

30 açudes com volume acima de 90 %: Acaraú Mirim, Angicos, Barragem do Batalhão, Batente, Caldeirões, Cauhipe, Cocó, Diamantino II, Gameleira, Gangorra, Gavião,

85 açudes com volume abaixo de 30 %

EVOLUÇÃO, milhões de m³ *

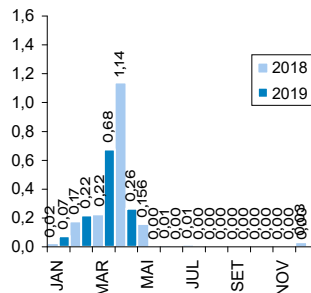
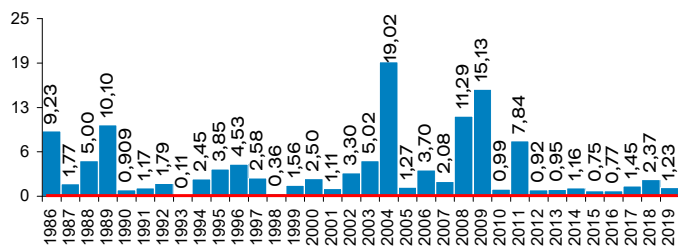
evaporação + demanda aporte diferença de volume entre 1/jan e hoje



* AÇUDES: eixo esquerdo (linha azul)-volume (milhões de m³); eixo direito (linha vermelha)-cota (m)

EVOLUÇÃO APORTE, bilhões de m³^a

EVOLUÇÃO MENSAL APORTE, bilhões de m³^a



2018: dados parciais

média: 4,08 bi; mediana: 2,27 bi m³

a: não inclui os açudes das transferências hídricas para a RMF (Curral Velho, Pacajus, Pacoti, Riachão e Gavião)

