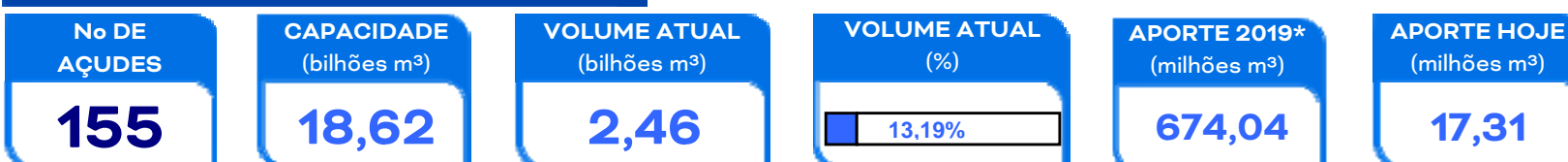


RESENHA DIÁRIA DO MONITORAMENTO

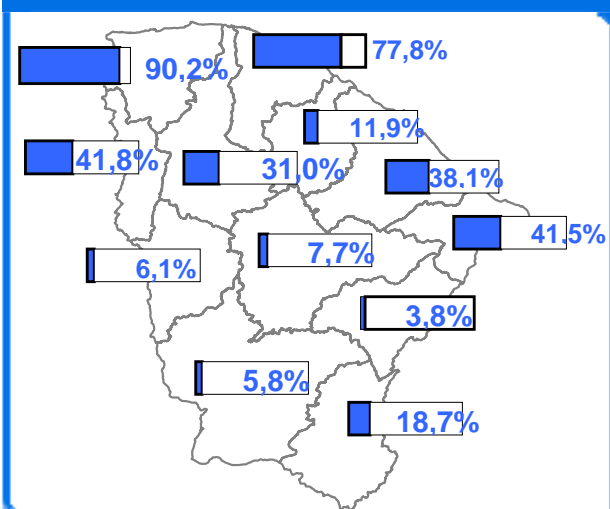
23/03/19

SITUAÇÃO ATUAL



*: Contabilizado a partir de 01/01/19, não incluindo açudes transf. RMF

VOLUME ARMAZENADO, em %



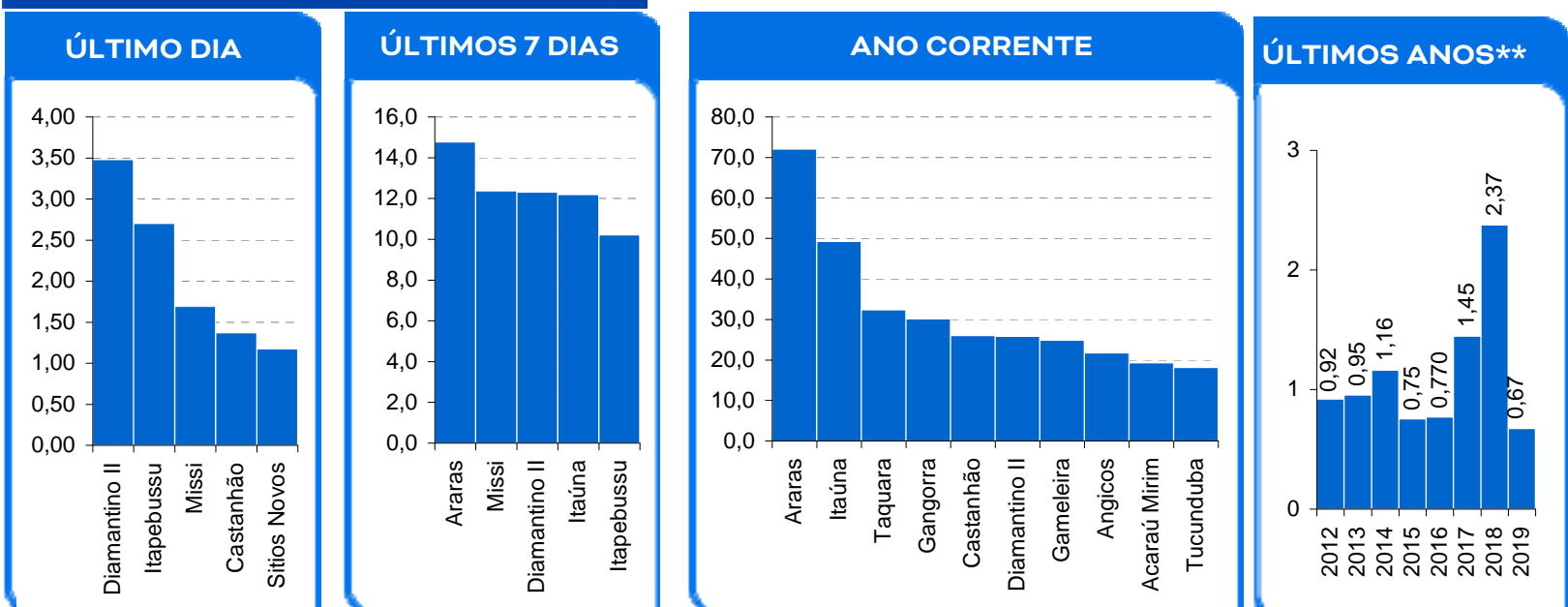
DESTAQUES

Foram registrados aportes em 47 açudes, destacando-se os açudes Acarape do Meio, Angicos, Aracoiaaba, Castanhão, Edson Queiroz, Jaburu I, Pedras Brancas, Pentecoste e Taquara. Este aporte permitiu que o açude Poço da Pedra deixasse o volume morto.

Foram registradas chuvas em 106 postos pluviométricos monitorados pela Funceme, destacando-se as seguintes chuvas superiores a 73 mm, acumuladas em 24 horas: 212 mm (posto/município=Itarema); 150 mm (posto=Acarau, município=Acarau); 137 mm (posto/município=Amontada); 81 mm (posto=Siupe, município=São Gonçalo do Amarante); 74,4 mm (posto=Pici, município=Fortaleza).

Também é contabilizado como açude no volume morto aqueles açudes que não dispõe de tomada de água, cujo volume armazenado seja inferior a 5% de sua capacidade.

MAIORES APORTES*, milhões de m³



* Não são contabilizados os aportes aos açudes envolvidos nas transferências hídricas da RMF; ** bilhões m³; *** esperado com base na distribuição mensal histórica dos aportes.

EVENTOS EXTREMOS

SANGRIA

20

SANGRANDO: Acaraú Mirim, Angicos, Batente, Cauhipe, Cocó, Diamantino II, Gameleira, Gangorra, Gavião, Germinal, Itapebussu, Itaúna, Jenipapo, Maranguapinho, Quandú, S. Pedro Timbaúba, São José I, São Vicente, Tijuquinha e Tucunduba..

VOLUME MORTO

28

Santo Antônio, Monte Belo, Penedo, Benguê, Rivaldo de Carvalho, Flor do Campo, Pirabibu, Barra Velha, Mons. Tabosa, Sítios Novos, Vieirão, Broco, Tigre, Castro, Trapiá II, Parambu, São José II, Forquilha II, Quincoé, Farias de Sousa, Santa Maria de Aracatiaçu, Realejo, Capitão Mor, Ema, Joaquim Távora, Várzea do Boi, Riacho do Sangue e Pompeu Sobrinho.

SECO

10

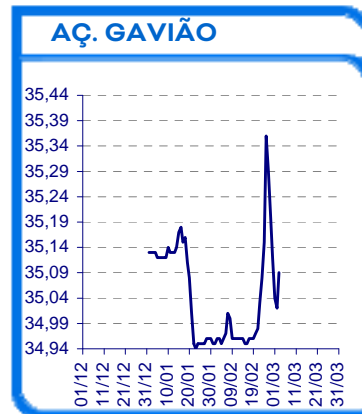
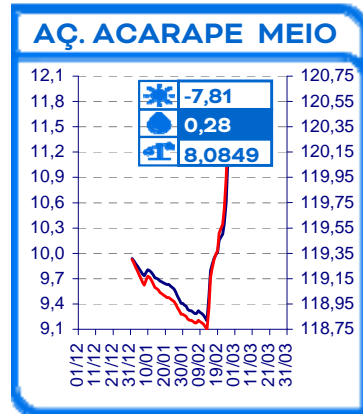
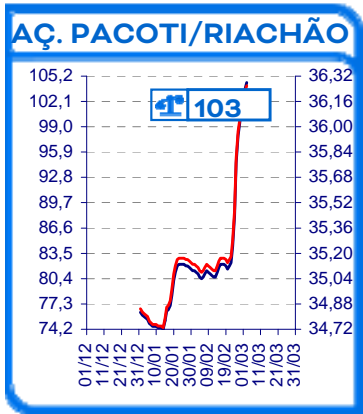
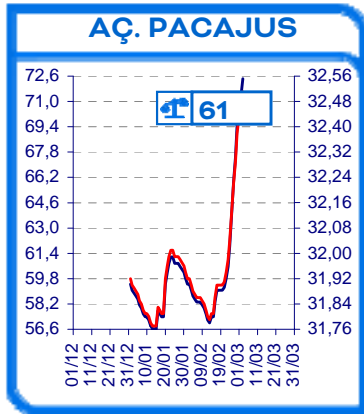
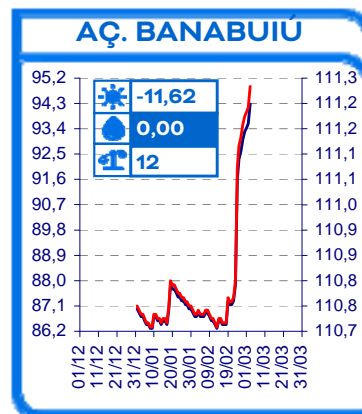
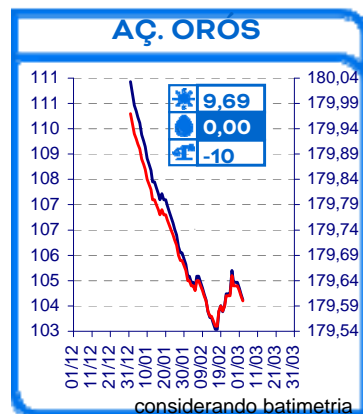
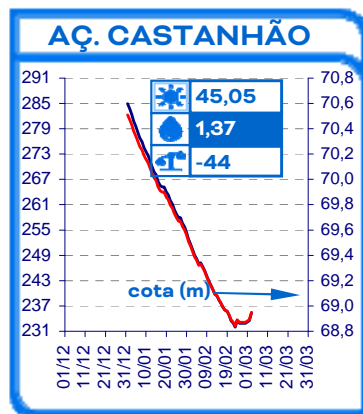
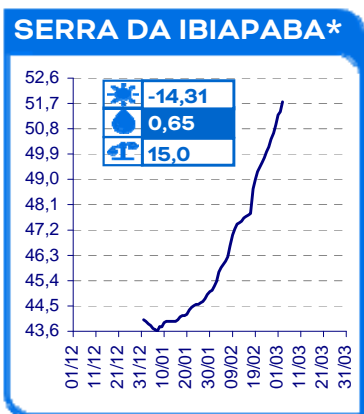
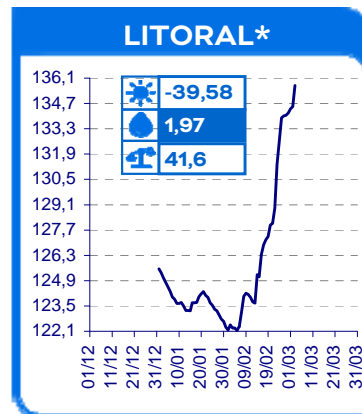
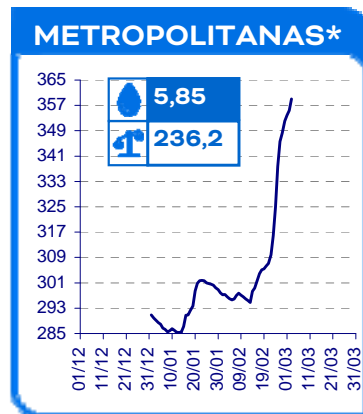
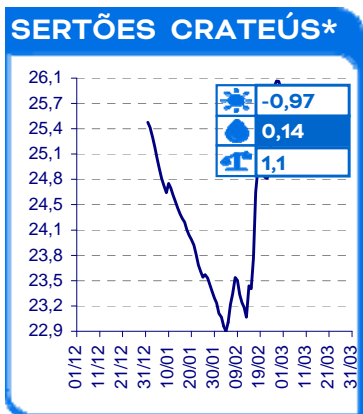
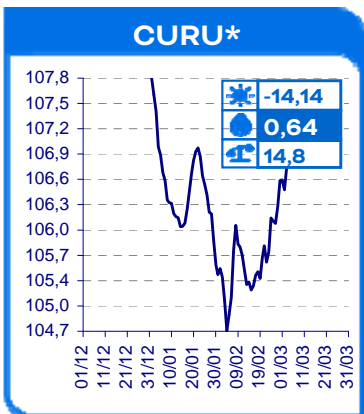
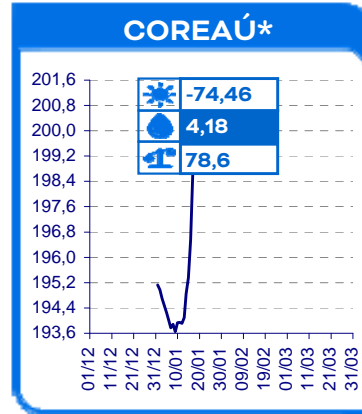
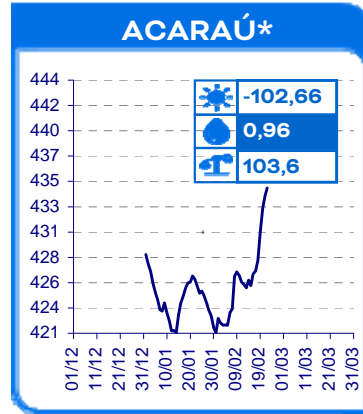
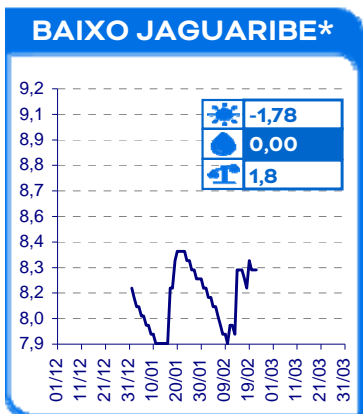
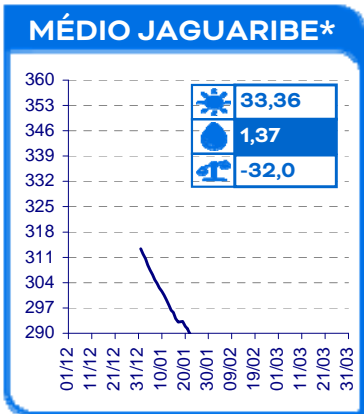
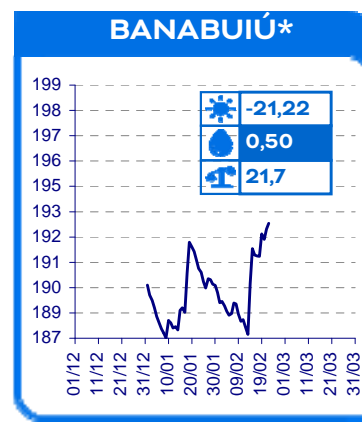
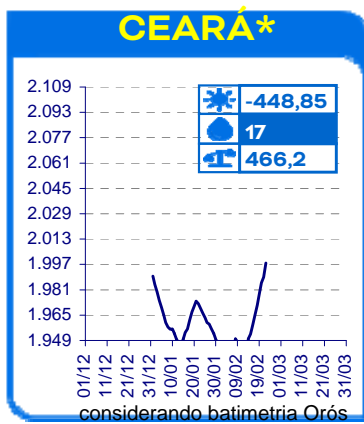
Faé, Madeiro, Sousa, Serafim Dias, Potiretama, Carão, Adauto Bezerra, Nova Floresta, Salão e Favelas.

22 açudes com volume acima de 90 %: Acaraú Mirim, Angicos, Batente, Cauhipe, Cocó, Diamantino II, Gameleira, Gangorra, Gavião, Germinal, Itapajé, Itapebussu, Itaúna, Jenipapo,

95 açudes com volume abaixo de 30 %

EVOLUÇÃO, milhões de m³ *

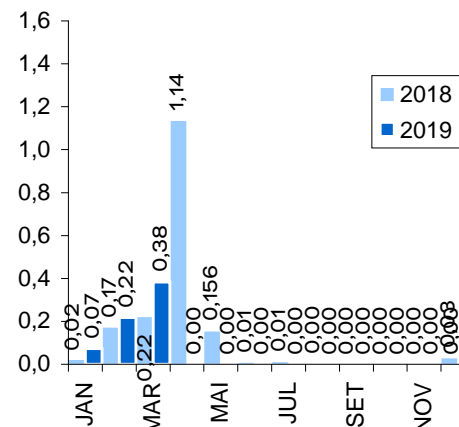
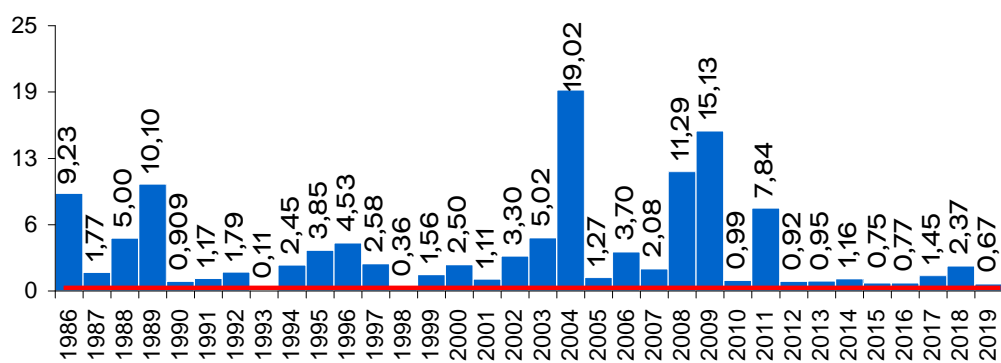
☀️ evaporação + demanda 💧 aporte 📏 diferença de volume entre 1/jan e hoje



* AÇUDES: eixo esquerdo (linha azul)-volume (milhões de m³); eixo direito (linha vermelha)-cota (m)

EVOLUÇÃO APORTE, bilhões de m³^a

EVOLUÇÃO MENSAL APORTE, bilhões de m³^a



2018: dados parciais

média: 4,08 bi; mediana: 2,27 bi m³

a: não inclui os açudes das transferências hídricas para a RMF (Curral Velho, Pacajus, Pacoti, Riachão e Gavião)

