

# RESERVA DIÁRIA DO MONITORAMENTO

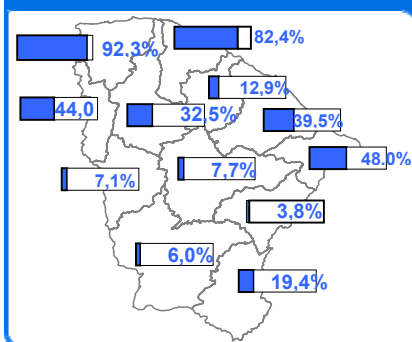
28/03/19

## SITUAÇÃO ATUAL



\*: Contabilizado a partir de 01/01/19, não incluindo açudes transf. RMF

## VOLUME ARMAZENADO, em %



Também é contabilizado como açude no volume morto aqueles açudes que não dispõe de tomada de água, cujo volume armazenado seja inferior a 5% de sua capacidade.

## DESTAQUES

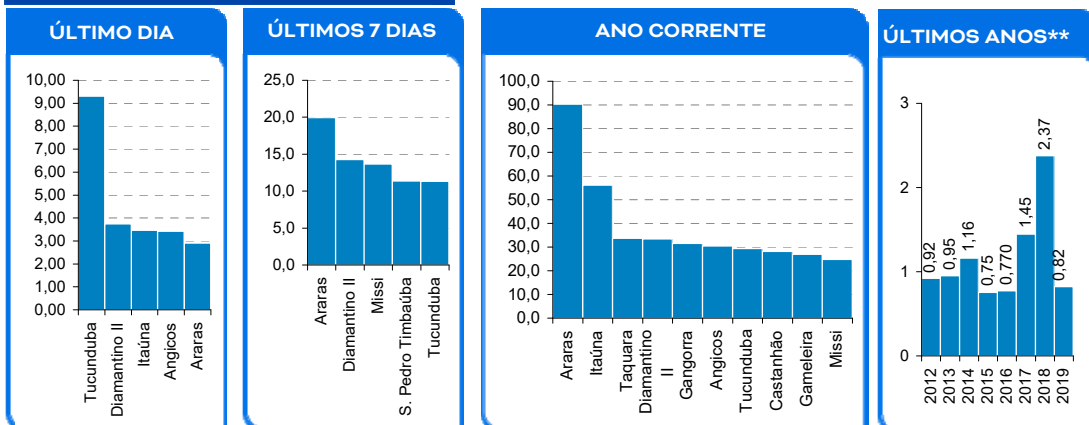
Dentre o(s) 23 açude(s) sangrando, destaca-se os açudes Barragem do Batalhão, Valério e Várzea da Volta que começaram a sangrar e os açudes Barragem do Batalhão, Valério e Várzea da Volta que retornaram a sangrar.

Foram registrados aportes em 79 açudes, destacando-se os açudes Acarape do Meio, Angicos, Aracoiaba, Araras, Arneiroz II, Castanhão, Edson Queiroz, Figueiredo, General Sampaio, Jaburu I, Pedras Brancas e Pentecoste.. Este aporte permitiu que o açude Sítios Novos deixasse o volume morto e que o açude Sousa deixasse de estar seco.

Foram registradas chuvas em 187 postos pluviométricos monitorados pela Funceme, destacando-se as seguintes chuvas superiores a 62 mm, acumuladas em 24 horas: 102 mm (posto/município=Abaíara); 75 mm (posto=Lameiro, município=Crato); 66 mm (posto=Prata, município=Bela Cruz); 64,8 mm (posto/município=Milagres); 63 mm (posto=Quixerê, município=Quixerê).

Nos últimos dias o açude Jaburu I tem recebido aporte oriundo do descomissionamento do açude Granjeiro localizado a montante.

## MAIORES APORTES\*, milhões de m<sup>3</sup>



\* Não são contabilizados os aportes aos açudes envolvidos nas transferências hídricas da RMF; \*\* bilhões m<sup>3</sup>; \*\*\* esperado com base na distribuição mensal histórica dos aportes.

## EVENTOS EXTREMOS

### SANGRIA

24

SANGRANDO: Maranguapinho, Missi, Itapebussu, Cocó, Caldeirões, Diamantino II, Jenipapo, Gameleira, Germinal, Barragem do Batalhão, Itaúna, Batente, Gangorra, Cauhipe, Tijuquinha, Angicos, Valério, São Vicente, Quandú, Várzea da Volta, Tucunduba, São José I, S. Pedro Timbaúba e Acaraú Mirim;

JÁ SANGRARAM: Gavião

### VOLUME MORTO

27

Santo Antônio, Monte Belo, Penedo, Benguê, Rivaldo de Carvalho, Flor do Campo, Pirabibu, Barra Velha, Mons. Tabosa, Sousa, Vieirão, Broco, Castro, Trapiá II, Parambu, São José II, Forquilha II, Quincoé, Farias de Sousa, Santa Maria de Aracatiaçu, Realejo, Capitão Mor, Ema, Joaquim Távora, Várzea do Boi, Riacho do Sangue e Pompeu Sobrinho.

### SECO

9

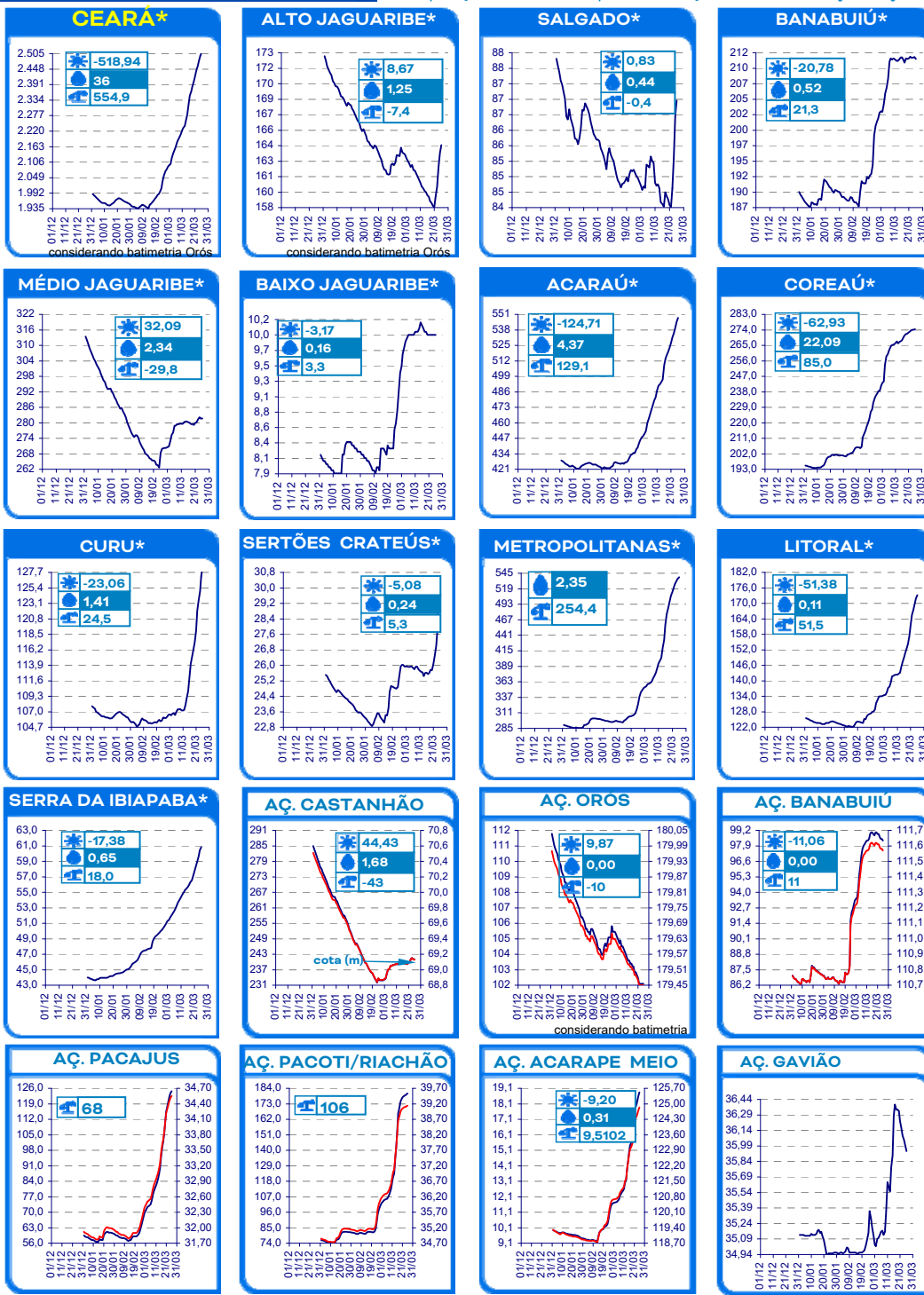
Faé, Madeiro, Serafim Dias, Potiretama, Carão, Adatao Bezerra, Nova Floresta, Salão e Favelas.

28 açudes com volume acima de 90 %: Acaraú Mirim, Angicos, Barragem do Batalhão, Batente, Caldeirões, Cauhipe, Cocó, Diamantino II, Gameleira, Gangorra, Gavião,

94 açudes com volume abaixo de 30 %

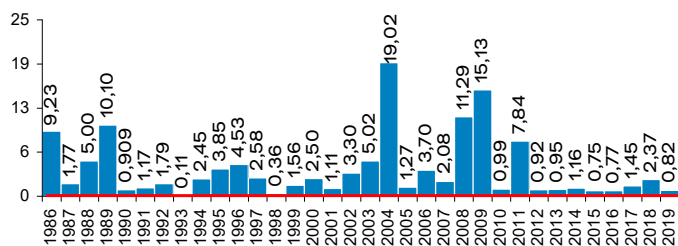
**EVOLUÇÃO, milhões de m³ \***

evaporação + demanda      aporte      diferença de volume entre 1/jan e hoje



\* AÇUDES: eixo esquerdo (linha azul)-volume (milhões de m³); eixo direito (linha vermelha)-cota (m)

**EVOLUÇÃO APORTE, bilhões de m³<sup>a</sup>**



2018: dados parciais

média: 4,08 bi; mediana: 2,27 bi m³

a: não inclui os açudes das transferências hídricas para a RMF (Curral Velho, Pacajus, Pacoti, Riachão e Gavião)

**EVOLUÇÃO MENSAL APORTE, bilhões de m³<sup>a</sup>**

