

# RESERVA DIÁRIA DO MONITORAMENTO


03/04/19

## SITUAÇÃO ATUAL



\*: Contabilizado a partir de 01/01/19, não incluindo açudes transf. RMF

## VOLUME ARMAZENADO, em %



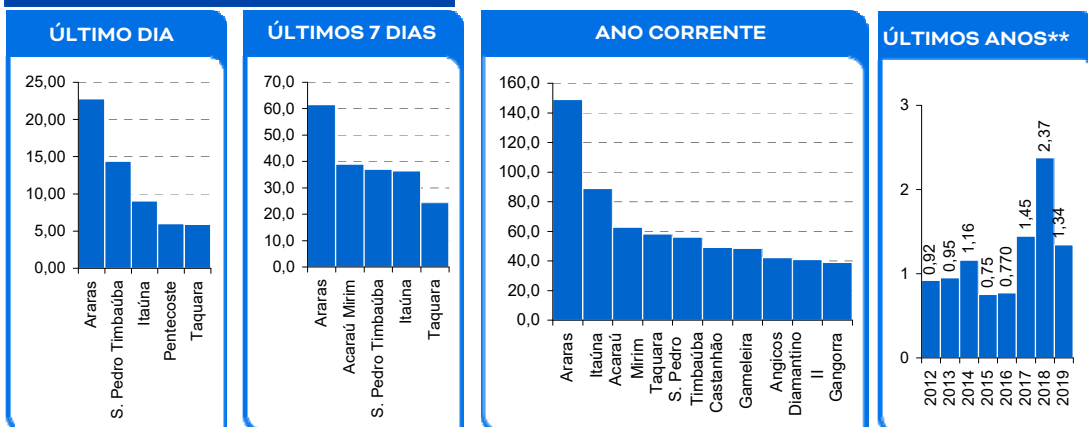
## DESTAQUES

Foram registrados aportes em 79 açudes, destacando-se os açudes Acarape do Meio, Aracoiba, Araras, Ayres de Sousa, Banabuiú, Castanhão, Edson Queiroz, Figueiredo, Frios, Jaburu I, Orós, Pedras Brancas, Pentecoste e Taquara. Este aporte permitiu que o açude Monte Belo deixasse o volume morto.

Foram registradas chuvas em 122 postos pluviométricos monitorados pela Funceme, destacando-se as seguintes chuvas superiores a 74 mm, acumuladas em 24 horas: 118,2 mm (posto=Adrianópolis, município=Granja); 85 mm (posto/município=Camocim); 75 mm (posto=Campanario, município=Uruoca); 75 mm (posto=Prata, município=Bela Cruz); 75 mm (posto=Pessoa Anta, município=Granja).

Também é contabilizado como açude no volume morto aqueles açudes que não dispõe de tomada de água, cujo volume armazenado seja inferior a 5% de sua capacidade.

## MAIORES APORTES\*, milhões de m<sup>3</sup>



\* Não são contabilizados os aportes aos açudes envolvidos nas transferências hídricas da RMF; \*\* bilhões m<sup>3</sup>; \*\*\* esperado com base na distribuição mensal histórica dos aportes.

## EVENTOS EXTREMOS

### SANGRIA

30

SANGRANDO: Acaraú Mirim, Angicos, Barragem do Batalhão, Batente, Caldeirões, Cauhipe, Cocó, Diamantino II, Gameleira, Gangorra, Gavião, Germinal, Gomes, Itapajé, Itapebussu, Itaúna, Jenipapo, Maranguapinho, Missi, Poço Verde, Quandú, S. Pedro Timbaúba, São José I, São Vicente, Sobral, Tijuquinha, Trapiá III, Tucunduba, Valério e Várzea da Volta..

### VOLUME MORTO

22

Santo Antônio, Benguê, Rivaldo de Carvalho, Pirabibu, Barra Velha, Mons. Tabosa, Sousa, Vieirão, Broco, Castro, Trapiá II, Parambu, São José II, Quincoé, Santa Maria de Aracatiaçu, Realejo, Capitão Mor, Ema, Joaquim Távora, Nova Floresta, Várzea do Boi e Pompeu Sobrinho.

### SECO

8

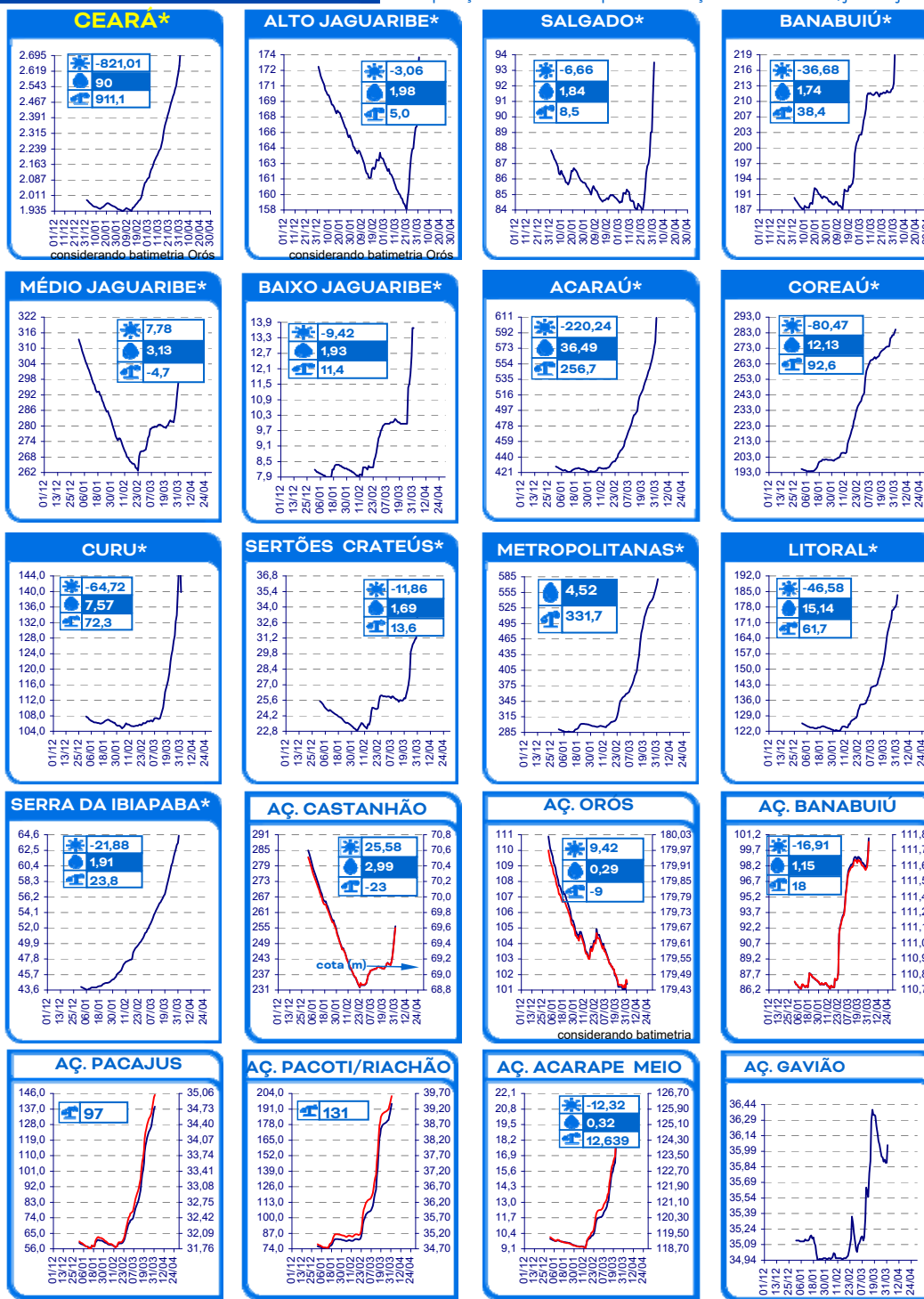
Faé, Madeiro, Serafim Dias, Potiretama, Carão, Adatao Bezerra, Salão e Favelas.

31 açudes com volume acima de 90 %: Acaraú Mirim, Angicos, Barragem do Batalhão, Batente, Caldeirões, Cauhipe, Cocó, Diamantino II, Gameleira, Gangorra, Gavião,

85 açudes com volume abaixo de 30 %

**EVOLUÇÃO, milhões de m³ \***

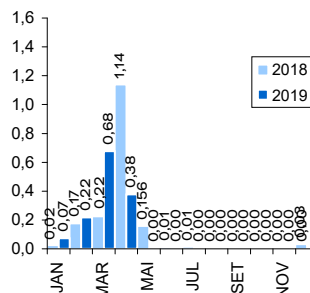
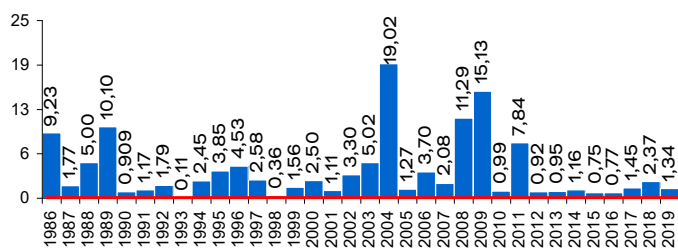
evaporação + demanda     aporte     diferença de volume entre 1/jan e hoje



\* AÇUDES: eixo esquerdo (linha azul)-volume (milhões de m³); eixo direito (linha vermelha)-cota (m)

**EVOLUÇÃO APORTE, bilhões de m³<sup>a</sup>**

**EVOLUÇÃO MENSAL APORTE, bilhões de m³<sup>a</sup>**



2018: dados parciais

média: 4,08 bi; mediana: 2,27 bi m³

a: não inclui os açudes das transferências hídricas para a RMF (Curral Velho, Pacajus, Pacoti, Riachão e Gavião)

